Sanitized Copy Approved for Release 2010/06/02 : CIA-RDP80T00246A046000730001-0

# INFORMATION REPORT INFORMATION REPORT

## CENTRAL INTELLIGENCE AGENCY

This material contains information affecting the National Defense of the United States within the meaning of the Espionage Laws, Title 18, U.S.C. Secs. 793 and 794, the transmission or revelation of which in any manner to an unauthorized person is prohibited by law.

S-E-C-R-E-T

[redacted]

| | | | |
|---|---|---|---|
| COUNTRY | East Germany | REPORT | [redacted] 25X1 |
| SUBJECT | Statistical Yearbook for 1957 of the Kreis Templin (Bezirk Brandenburg) | DATE DISTR. | 17 DEC 1958 |
| | | NO. PAGES | 1 |
| | | REFERENCES | RD |
| DATE OF INFO. | [redacted] | | 25X1 |
| PLACE & DATE ACQ. | | | 25X1 |

SOURCE EVALUATIONS ARE DEFINITIVE. APPRAISAL OF CONTENT IS TENTATIVE.

[redacted]

[redacted] 1957 statistical yearbook of the Kreis Templin, Bezirk Brandenburg, in East Germany.

[redacted] 25X1

23

S-E-C-R-E-T

[redacted] 25X1

| STATE | X | ARMY | X | NAVY | X | AIR | X | FBI | | AEC | | | | | |
|---|---|---|---|---|---|---|---|---|---|---|---|---|---|---|---|

(Note: Washington distribution indicated by "X"; Field distribution by "#".)

INFOR Sanitized Copy Approved for Release 2010/06/02 : CIA-RDP80T00246A046000730001-0

Sanitized Copy Approved for Release 2010/06/02 : CIA-RDP80T00246A046000730001-0

# Statistisches Taschenbuch
# 1957
# Kreis Templin

Herausgegeben von der Staatl Zentralverwaltung für Statistik
Kreisstelle Templin

Sanitized Copy Approved for Release 2010/06/02 : CIA-RDP80T00246A046000730001-0

Sanitized Copy Approved for Release 2010/06/02 : CIA-RDP80T00246A046000730001-0

25X1

# Statistisches Taschenbuch

1957

## Kreis Templin

Herausgeber
Staatliche Zentralverwaltung für Statistik
Kreisstelle Templin

Nachdruck, auch auszugsweise, ist nur mit schriftlicher Genehmigung des Herausgebers und mit genauer Quellenangabe gestattet.

Sanitized Copy Approved for Release 2010/06/02 : CIA-RDP80T00246A046000730001-0

Sanitized Copy Approved for Release 2010/06/02 : CIA-RDP80T00246A046000730001-0



# Vorwort

Mit der Herausgabe des "Statistischen Taschenbuches 1957 " setzt die Staatliche Zentralverwaltung für Statistik, Kreisstelle Templin die Veröffentlichung von statistischem Material fort, in der Erkenntnis, den Funktionären der Partei und örtlichen Staatsorganen den Abgeordneten und ständigen Kommissionen und sonstigen Organen unseres Kreises ein wichtiges Hilfsmittel zur Lenkung und Leitung der Volkswirtschaft in die Hände zu geben.

Das vorliegende Taschenbuch wurde gegenüber 1956 im Kennziffernprogramm erweitert. Wir hoffen, hiermit beizutragen, daß das statistische Material immer mehr zum unentbehrlichen Helfer und Ratgeber wird und eine noch aktivere Teilnahme breitester Kreise der Bevölkerung an der Lösung aller staatlichen Aufgaben hervorgerufen wird.

Die im Taschenbuch enthaltenen statistischen Übersichten geben einen Überblick über den Entwicklungsstand auf wirtschaftlichen, kulturellen und gesellschaftlichen Gebieten unseres Kreises. Sie lassen aber auch erkennen, zu welchen Leistungen unsere Werktätigen, befreit von Ausbeutung und Unterdrückung, fähig sind.

Wir werden uns weiterhin bemühen, die kommenden Taschenbücher noch besser zu gestalten und bitten Sie, durch Vorschläge und Anregungen uns zu unterstützen um die noch bestehenden Lücken zu schließen.

Templin, im März 1958

Staatliche Zentralverwaltung
für Statistik
Kreisstelle Templin

Sanitized Copy Approved for Release 2010/06/02 : CIA-RDP80T00246A046000730001-0

Sanitized Copy Approved for Release 2010/06/02 : CIA-RDP80T00246A046000730001-0



# Inhaltsverzeichnis


| | | | |
|---|---|---|---|
| Vorwort | | Seite | 1 |
| Tabelle über Lage der Kreise des Bezirkes | | " | 5 |
| Tabelle über Nutzungsarten des Kreises | | " | 7 |
| Bodengestaltung | | " | 8 + 9 |
| Verkehrsverbindungen | | " | 10 |
| Strukturübersicht des Kreises | | " | 11 |
| Bevölkerung: | Gliederung nach Geschlecht und Altersgruppen, Wohnbevölkerung, Geburten, Sterbefälle, Zu- und Wegzug nach Gemeinden und MTS-Bereichen | " | 12 - 19 |
| Bevölkerungsbilanz nach Beschäftigten | | " | 20 - 21 |
| Industrie und Bau: | | " | 22 - 27 |
| Handwerk: | | " | 28 - 35 |
| | (Betriebe des Handwerks nach Gemeinden und MTS-Bereichen auf Seite 69 + 71 ) | | |
| Landwirtschaft: | Flächen nach Besitzformen und Gemeinden | " | 36 - 39 |
| | Fruchtarten und Hektarerträge | " | 40 - 44 |
| | Viehbesatz nach Gemeinden und MTS-Bereichen sowie 100 ha Besatz nach Besitzformen | " | 45 - 51 |
| | Milcherzeugung, Sauenbedeckung und Marktproduktion | " | [illegible] - 55 |
| | Entwicklung der VEG und LPG | " | [illegible] - 59 |
| | Wichtige Kennziffern der [illegible] | " | [illegible] - 62 |
| Einzelbereiche: | | " | [illegible] - 71 |
| Finanzen: | Einnahmen und Ausgaben des Kreishaushaltes | " | 72 - 74 |
| Volksbildung: | | " | 75 |
| Gesundheitswesen: | | " | 76 |
| Kultureinrichtungen: | | " | 77 |
| Vereinigung der gegenseitigen Bauernhilfe und bäuerliche Handelsgenossenschaften | | " | 78 + 79 |


Sanitized Copy Approved for Release 2010/06/02 : CIA-RDP80T00246A046000730001-0

Sanitized Copy Approved for Release 2010/06/02 :
CIA-RDP80T00246A046000730001-0

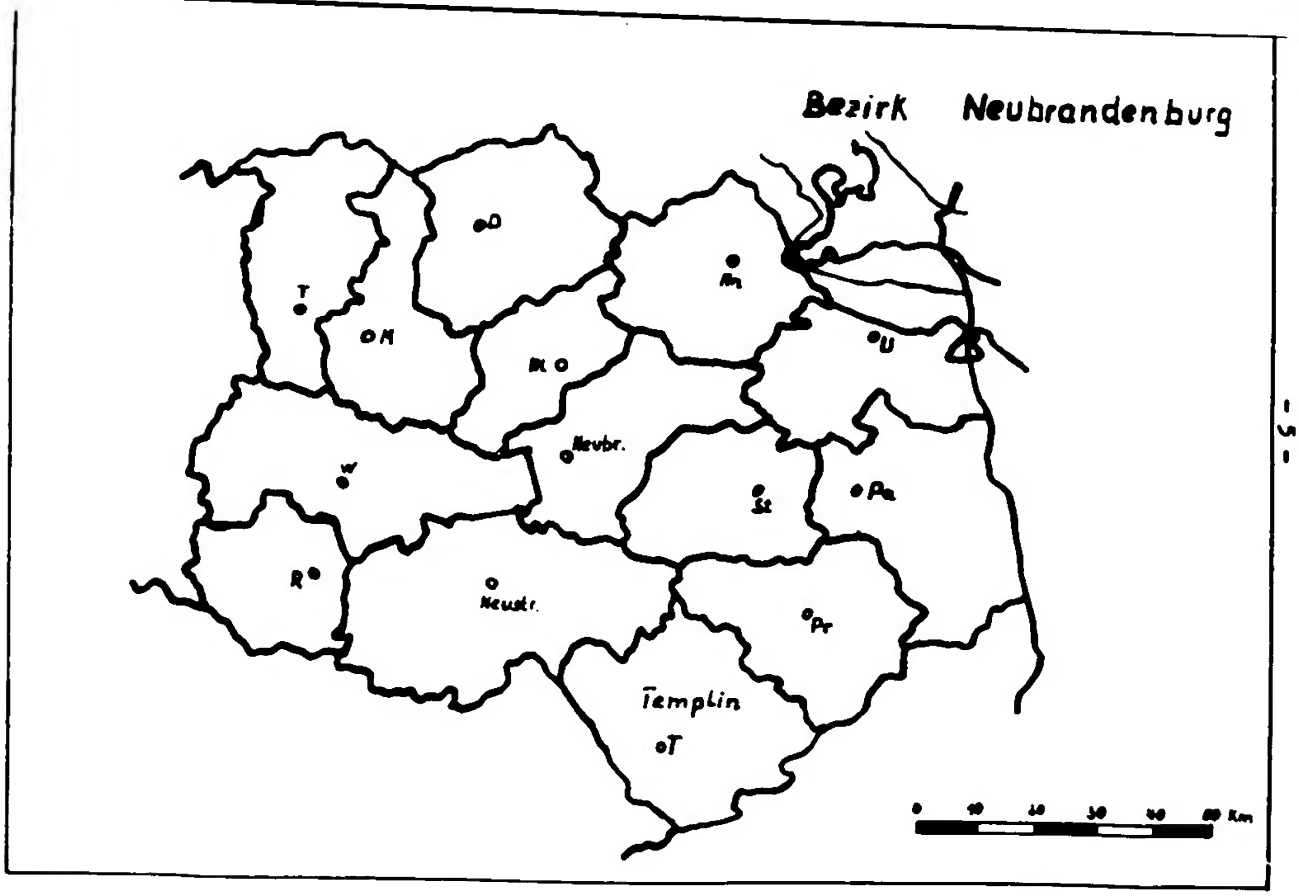




Sanitized Copy Approved for Release 2010/06/02 :
CIA-RDP80T00246A046000730001-0

Sanitized Copy Approved for Release 2010/06/02 : CIA-RDP80T00246A046000730001-0

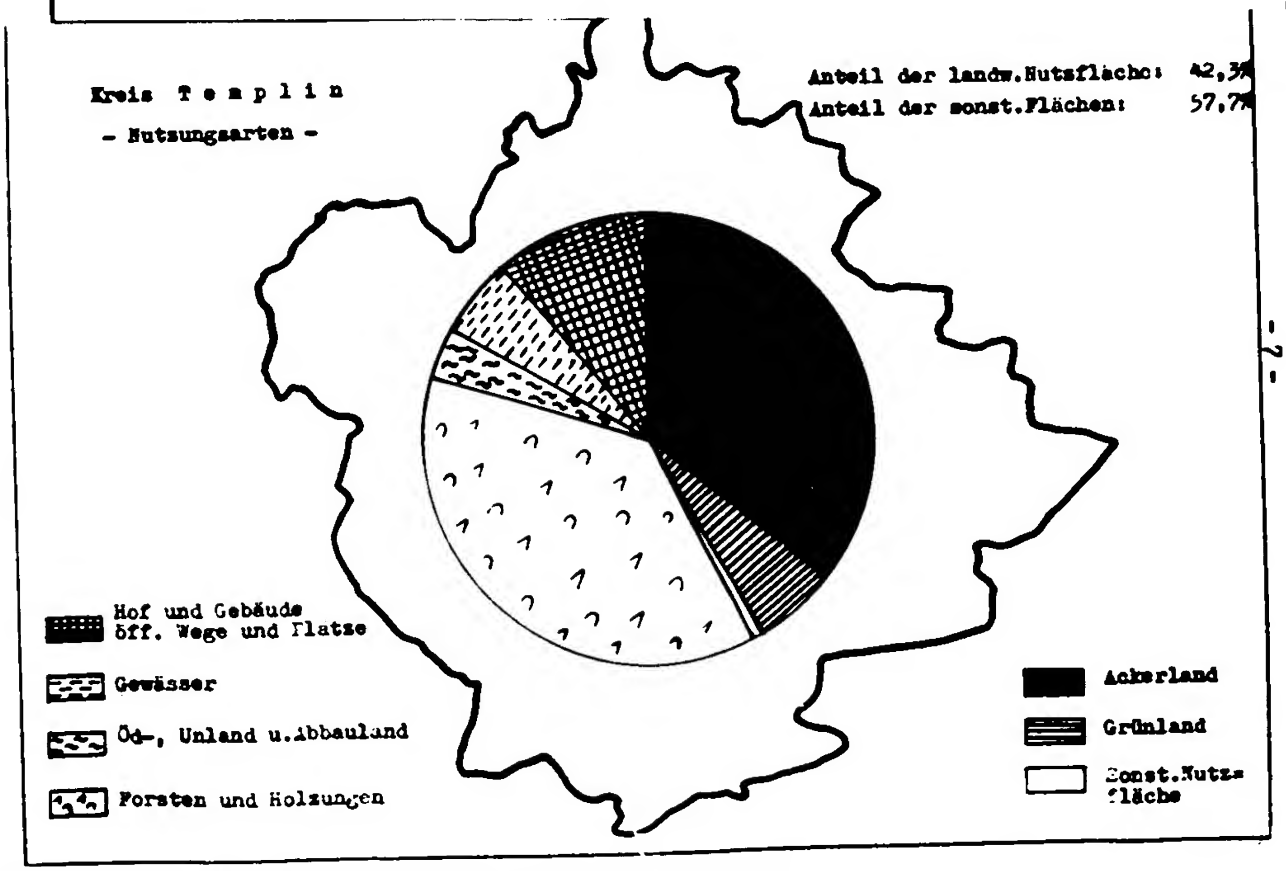




Sanitized Copy Approved for Release 2010/06/02 : CIA-RDP80T00246A046000730001-0

Sanitized Copy Approved for Release 2010/06/02 : CIA-RDP80T00246A046000730001-0



## Bodengestaltung des Kreises.

Ausdehnung: Ost nach West 45 km und Nord nach Süd 33 km

Größe: 1 005 qkm

Oberfläche: Die Oberfläche des Kreises Templin wurde durch die Eiszeit und ihre Nachwirkungen geformt. Die meistens von NW nach SO verlaufenden Endmoränen bilden die Höhenzüge des Kreises. Folgende Endmoränen treten im Kreis Templin auf: Die Endmoräne westlich und südlich von Lychen mit der höchsten Erhebung von 104 m, der Feldberg-Temmener Bogen mit der höchsten Erhebung von 105 m; Zwischenmoräne mit der höchsten Erhebung von 112 m ( Beisenberg ); der Fürstenwerder - Gerswalder Bogen mit der höchsten Erhebung des Kreises von 127 m ( bei Pinnow ) und ein Teil des Ringenwalder - Joachimsthaler Bogens mit einer höchsten Erhebung von 109 m. Um die Endmoränen liegen die anderen Glieder der glazialen Serie, südwestlich davon die Sander und nordöstlich der Endmoränen die Grundmoräne. Die Sander nehmen fast den ganzen Westen und Süden des Kreises ein. Größere Erhebungen treten hier nicht auf. Das Land fällt hier nach zur Havel hin ab und erreicht hier den tiefsten Punkt im Westteil des Kreises mit 47 m über NN. Der tiefste Punkt überhaupt liegt im Osten mit dem Spiegel des oberen Ücker-Sees der 19 m über NN liegt. Hier wurde das Land von einer Gletscherzunge ausgeschürft. Die kuppige Grundmoräne ist vorwiegend im Norden und Osten unseres Kreises zu finden. Längliche Höhenrücken, mitunter auch über 100 m hoch, kennzeichnen diese Gebiete. Sandergebiete und ein Teil der Endmoränen werden meistens forstwirtschaftlich, die kuppige und ein geringer Teil der Endmoränen vielfach landwirtschaftlich, genutzt.

Bodenschätze: An abbauwürdigen Bodenschätzen haben wir im Kreis nur die Kieslager bei Templin. Andere Bodenschätze sind im Kreis nicht erforscht bzw. nicht abbauwürdig, so der Kreidekalk bei Pinnow und die in 50 m Tiefe lagernde schwache Schicht versandeter tertiärer Braunkohle. Torf und Wiesenkalk wurden in früheren Zeiten im Kreis abgebaut und hier verwendet.



Gewässer: 6 Prozent der Fläche des Kreises sind Gewässer. Ihre Entstehung geht, mit Ausnahme einiger durch Menschenhand geschaffener, auf die Eiszeit zurück. Die wichtigsten Seen sind der Fährsee, der Templiner See, der Röddeliner See, der Gleuensee, der Netzowsee, der Lübbesee ( alle bei Templin ), der Oberpfulsee, der Nesselpfulsee, der Stadtsee, der Zenssee, der Platkowsee, der Große Lychensee (größter See des Kreises 2,8 qkm ) der große Küstrinchensee ( alle bei Lychen ), die Suckowseen, die Hausseen bei Hardenbeck, Wichmannsdorf, Gerswalde und Suckow, der Trebowsee, der Kuhzer-See, der Polsensee, der Krinertsee, der Sabinensee, der Wuckersee, die Döllnseen, die Väterseen, die Gollinseen, die Briesenseen, die Klarenseen, der Krempsee, die Seen um Warthe und der nur zum geringen Teil zum Kreis Templin gehörende Obere Ücker-See. Abflußrinnen haben wir im Kreis von Süd nach Nord die Döllner Rinne mit dem Döllnfließ, die Vietmannsdorfer Rinne mit dem Bollwinfließ und dem Schulzenfließ, die Templiner Rinne mit den Templiner Seen und dem Templiner-Wasser ( das Templiner Wasser ist die Fortsetzung des Schulzenfließes zur Havel hin ) und die Lychener - Boitzenburger Rinne mit dem Hardenbecker Haussee beginnend über Küstrinchensee und -bach. Die Havel, die auf 9 km die Kreisgrenze bildet, nimmt die Wassermassen dieser Rinnen auf. Templin und Lychen sind an das Wasserverkehrsnetz angeschlossen und für Lastkähne bis zu 250 t erreichbar. Den Höhenunterschied Havel - Templiner Seen hat man durch zwei Schleusen ausgeglichen . Nach Osten fließen folgende Bäche ab: Der Stegelitzer Bach ( auch als Oberlauf der Ücker bekannt ), der Stierngraben, der Mühlengraben bei Pinnow und der Strom. Der Strom hat ein Gefälle von 4 m auf einem Kilometer. Durch den Kreis zieht sich die Nordsee-Ostsee-Wasserscheide.

Grundlage des Berichtes ist die " Geologische Beschreibung " von Dr. Martens, Templin.

Sanitized Copy Approved for Release 2010/06/02 : CIA-RDP80T00246A046000730001-0

Sanitized Copy Approved for Release 2010/06/02 : CIA-RDP80T00246A046000730001-0



## Verkehrswesen

| Eisenbahnverbindungen: | Bahnhöfe bzw. Haltestellen im Kreis: |
|---|---|
| 1. Templin - Eberswalde | Ahrensdorf, Milmersdorf, Ringenwalde. |
| 2. Templin - Prenzlau | Fährkrug, Kreuzkrug, Mittenwalde, Haßlebem. |
| 3. Templin - Fürstenberg | Neuplacht, Tangersdorf, Hohen-Lychen, Lychen. |
| 4. Templin - Löwenberg | Hammelspring. |

**Kraftomnibusverkehr:**

1. Templin - Gerswalde - Stegelitz - Alt-Temmen - Templin ( nur 2 x täglich, werktags )
   Haltestellen in: Gerswalde, Kaakstedt, Flieth, Suckow, Stegelitz, Rössenhagener Straße, Willminer Damm, Alt-Temmen, Götschendorf, Milmersdorf, Ahrensdorf. (Streckenlänge 63 km)

2. Templin - Hardenbeck ( 4 x täglich, nur Werktags )
   Haltestellen in: Klosterwalde, Jakobshagen, Klaushagen, Boltzenburg, Hardenbeck. ( Streckenlänge 25 km)

3. Templin - Gerswalde - Friedenfelde - Templin (nur mittwochs)
   Haltestellen in: Gerswalde, Bökenberg Ecke, Friedenfelde, Gr.-Kölpin, Milmersdorf, Ahrensdorf. ( Streckenlänge 53 km )

4. Templin - Funkenhagen (verkehrt nur mittwochs und freitags )
   Haltestellen in: Klosterwalde, Jakobshagen, Klaushagen, Boltzenburg, Hardenbeck, Steinrode, Funkenhagen, Buchenhain, Fürstenau. ( Streckenlänge 35 km )

5. Templin - Rosenow - Thomsdorf (verkehrt nur donnerstags )
   Haltestellen in: Klosterwalde, Jakobshagen, Klaushagen, Boltzenburg, Hardenbeck, Rosenow, Thomsdorf. ( Streckenlänge 35 km )

6. Templin - Warthe (verkehrt nur dienstags und sonnabends )
   Haltestellen in: Klosterwalde, Jakobshagen, Warthe. ( Streckenlänge 16 km )

7. Templin - Alt-Temmen - Klein Fredenwalde - Friedenfelde - Milmersdorf - Templin ( verkehrt nur freitags )
   Haltestellen in: Ahrensdorf, Milmersdorf, Götschendorf, Alt-Temmen, Willmine, Kl.-Fredenwalde, Bökenberg, Friedenfelde, Gr.-Kölpin, Milmersdorf, Ahrensdorf. ( Streckenlänge 57 km )

8. Templin - Gr.-Dölln ( verkehrt nur montags und freitags )
   Haltestellen in: Ahrensdorf, Milmersdorf, Gollin, Bebersee, Gr.-Vitzer, Gr.-Dölln. ( Streckenlänge 27 km )



## Strukturübersicht des Kreises Templin

Stand: 1.1.1958

| | |
|---|---|
| **Katasterfläche ges.ha:** | **100 512** |
| Ackerland | 35 660 |
| Gartenland | 635 |
| Obstanlagen | 55 |
| Wiesen | 4 509 |
| Viehweiden | 1 620 |
| Wechselnutzung | 14 |
| **Landw.Nutzfläche ha:** | **42 493** |
| Forsten u.Holzungen | 37 214 |
| Ödland | 2 247 |
| Abbauland | 99 |
| Unland | 1 472 |
| Gewässer | 5 985 |
| Gebäude u.Hofflächen | 1 016 |
| Sonstige Flächen | 9 986 |
| **Zahl der Gemeinden** | **55** |
| darunter: Städte | 2 |
| **Einwohner insgesamt:** | **38 910** |
| männlich | 17 984 |
| weiblich | 20 926 |
| **Landwirtschaftliche Betriebe** | |
| Volkseigene Güter | 8 |
| L P G | 45 |
| O L B | 6 |
| Priv.betriebe üb.o,5 ha | 3 311 |
| **M T S** | **6** |
| Stützpunkte | 34 |
| **Industriebetriebe insges.** | **18** |
| V E B (Z) | 1 |
| V E B (K) | 6 |
| Genossenschaften | 6 |
| Private Betriebe | 5 |

| | |
|---|---|
| **Bauindustrie insges.** | **2** |
| V E B ( K ) | 1 |
| Private Baubetriebe | 1 |
| **Handwerksbetriebe** | **401** |
| Handw. Prod.Genossensch. | 2 |
| **Großhandelsbetriebe ges.:** | **1[illegible]** |
| Genossenschaftlich | 1 |
| **Einzelhandelsbetriebe** | **429** |
| HO - Verkaufsstellen | 57 |
| Konsum-Verkaufsstellen | 113 |
| Sonstiger Einzelhandel | 40 |
| Private Verkaufsstellen | 130 |
| Handwerk mit Einzelh. | 89 |
| **Volksbildung / Gesundheitswesen** | |
| Kindergärten | 13 |
| Kinderkrippen | 2 |
| Grundschulen | 53 |
| Mittelschulen | 4 |
| Oberschulen | 1 |
| Sonderschulen | 2 |
| Lehrer insgesamt | 213 |
| Krankenhäuser | 2 |
| Landambulatorien | 3 |
| Polikliniken | 1 |
| Schwesternstationen | 24 |
| Betriebssanitätsstellen | 1 |
| Ärzte insgesamt | 39 |
| dar.: Zahnärzte | 15 |
| Mittl.med. Personal | 125 |
| Medizin.Hilfspersonal | 107 |

Sanitized Copy Approved for Release 2010/06/02 : CIA-RDP80T00246A046000730001-0

Sanitized Copy Approved for Release 2010/06/02 : CIA-RDP80T00246A046000730001-0



Tabelle über die Alters- struktur der Bevölkerung des Kreises Stand: 31.12.1957

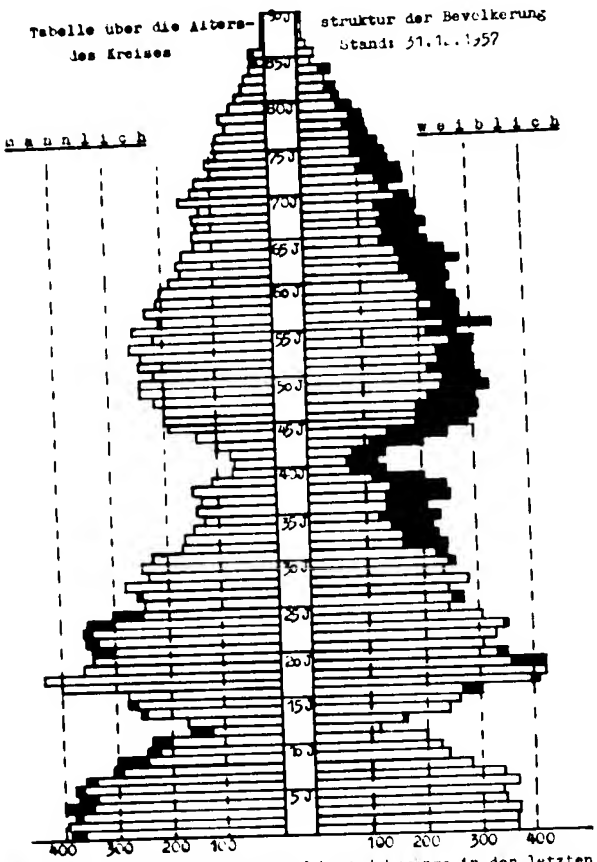


Die geringe Besetzung der jüngsten Geburtsjahrgänge in den letzten Jahren des zweiten Weltkrieges und in den ersten Nachkriegsjahren, die Dezimierung der mittleren Jahrgänge der Männer durch Kriegsverluste und der dadurch bedingte Frauenüberschuß sind deutlich in den Altersgruppen 11-15 und 31-45 Lebensjahren zu erkennen und werden noch Jahrzehnte wirksam sein.
Je ein Lebensjahr ist in einer Altersgruppe zusammengefaßt und veranschaulicht die Abnormität der heutigen Altersschichtung.



**Wohnbevölkerung nach dem Geschlecht und 20 Altersgruppen Stand 31.12.1957**

| Altersgruppen | Wohnbevölkerung insgesamt | davon m | davon w | Je 100 der Wohnbevölkerung | Je 100 der Wohnbevölkerung nach d. Geschlecht gegliedert männlich | weiblich |
|---|---|---|---|---|---|---|
| | | | | | Prozent | |
| unter 1 J | 751 | 386 | 365 | 1,9 | 2,2 | 1,7 |
| 1 bis " 3 " | 1 510 | 773 | 737 | 3,9 | 4,3 | 3,5 |
| 3 " 6 " | 2 206 | 1 149 | 1 057 | 5,7 | 6,4 | 5,1 |
| 6 " 10 " | 2 323 | 1 216 | 1 107 | 6,0 | 6,8 | 5,3 |
| 10 " 14 " | 1 551 | 805 | 746 | 4,0 | 4,5 | 3,6 |
| 14 " 15 " | 542 | 278 | 264 | 1,4 | 1,6 | 1,3 |
| 15 " 18 " | 2 265 | 1 111 | 1 154 | 5,8 | 6,2 | 5,5 |
| 18 " 21 " | 2 124 | 1 037 | 1 087 | 5,5 | 5,8 | 5,2 |
| 21 " 25 " | 2 625 | 1 386 | 1 239 | 6,7 | 7,7 | 5,9 |
| 25 " 30 " | 2 589 | 1 282 | 1 307 | 6,6 | 7,1 | 6,3 |
| 30 " 35 " | 2 036 | 853 | 1 183 | 5,2 | 4,7 | 5,7 |
| 35 " 40 " | 1 713 | 645 | 1 068 | 4,4 | 3,6 | 5,1 |
| 40 " 45 " | 1 619 | 617 | 1 002 | 4,2 | 3,4 | 4,8 |
| 45 " 50 " | 2 733 | 1 122 | 1 611 | 7,0 | 6,2 | 7,7 |
| 50 " 55 " | 2 718 | 1 213 | 1 505 | 7,0 | 6,7 | 7,2 |
| 55 " 60 " | 2 590 | 1 160 | 1 430 | 6,7 | 6,5 | 6,8 |
| 60 " 65 " | 2 150 | 864 | 1 286 | 5,5 | 4,8 | 6,1 |
| 65 " 70 " | 1 761 | 727 | 1 034 | 4,5 | 4,0 | 4,9 |
| 70 " 75 " | 1 433 | 617 | 816 | 3,7 | 3,4 | 3,9 |
| 75 u. darüber | 1 671 | 743 | 928 | 4,3 | 4,1 | 4,4 |
| Zusammen: | 38 910 | 17 984 | 20926 | 100 | 100 | 100 |

**Zahl der Gemeinden und Wohnbevölkerung nach Gemeindegrößenklassen Stand 31.12.1957**

| | Insgesamt | Gem-Größenklassen n. Zahl d. Einwohner: bis unter 200 | 200 bis unter 500 | 500 bis unter 1000 | 1000 bis unter 2000 | 3000 bis unter 5000 | 10000 bis unter 20000 |
|---|---|---|---|---|---|---|---|
| Anzahl der Gemeinden | 55 | 7 | 29 | 16 | 1 | 1 | 1 |
| Einwohner insgesamt | 38 910 | 1 045 | 9 576 | 11241 | 1 851 | 3 822 | 11375 |
| Katasterfläche in qkm | 1 005 | 65,9 | 414,5 | 332,4 | 29,4 | 72,3 | 91,0 |
| Bevölk.-Dichte je qkm | 38,7 | 15,9 | 23,1 | 33,8 | 63,0 | 52,9 | 125,0 |

Sanitized Copy Approved for Release 2010/06/02 : CIA-RDP80T00246A046000730001-0

Sanitized Copy Approved for Release 2010/06/02 : CIA-RDP80T00246A046000730001-0



Fläche, Wohnbevölkerung nach dem Geschlecht und Bevölkerungsdichte nach Gemeinden - Stand: 1.1.1958

| MTS - Bereiche Gemeinden | Katasterfläche in qkm | Wohnbevölkerung insgesamt | davon männl. | davon weibl. | Bevölkerungsdichte je qkm |
|---|---|---|---|---|---|
| MTS-Bereich Templin | 206,5 | 14 703 | 6 531 | 8 172 | 71,2 |
| " Lychen | 184,3 | 6 025 | 2 643 | 3 382 | 32,7 |
| " Milmersd. | 231,6 | 5 395 | 2 725 | 2 670 | 23,9 |
| " Herzfelde | 117,2 | 4 160 | 1 980 | 2 180 | 35,5 |
| " Suckow | 135,4 | 4 692 | 2 251 | 2 441 | 34,7 |
| " Fürstenau | 130,0 | 3 935 | 1 854 | 2 081 | 30,3 |
| Kreis insgesamt | 1005,0 | 38 910 | 17 984 | 20 926 | 38,7 |
| MTS-Bereich Templin | 206,5 | 14 703 | 6 531 | 8 172 | 71,2 |
| 1. Templin | 91,0 | 11 375 | 5 015 | 6 360 | 125,0 |
| 2. Hammelspring | 15,7 | 669 | 282 | 387 | 42,6 |
| 3. Hindenburg | 7,4 | 326 | 153 | 173 | 44,1 |
| 4. Klosterwalde | 12,1 | 456 | 212 | 244 | 37,7 |
| 5. Metzelthin | 11,1 | 157 | 73 | 84 | 14,1 |
| 6. Röddelin | 21,5 | 580 | 273 | 307 | 27,0 |
| 7. Storkow | 14,3 | 685 | 314 | 371 | 47,9 |
| 8. Warthe | 33,4 | 455 | 209 | 246 | 13,6 |
| MTS-Bereich Lychen | 184,3 | 6 025 | 2 643 | 3 382 | 32,7 |
| 1. Lychen | 72,3 | 3 831 | 1 668 | 2 163 | 53,0 |
| 2. Annenwalde | 10,9 | 239 | 111 | 128 | 21,9 |
| 3. Beenz | 8,9 | 201 | 66 | 135 | 22,6 |
| 4. Beutel | 16,6 | 295 | 145 | 150 | 17,8 |
| 5. Densow | 21,8 | 315 | 139 | 176 | 14,4 |
| 6. Gandenitz | 24,5 | 472 | 198 | 274 | 19,3 |
| 7. Retzow | 10,8 | 376 | 180 | 196 | 34,8 |
| 8. Rutenberg | 18,5 | 296 | 136 | 160 | 16,0 |
| MTS-Ber. Milmersdorf | 231,6 | 5 395 | 2 725 | 2 670 | 23,9 |
| 1. Milmersdorf | 15,3 | 433 | 204 | 229 | 28,3 |
| 2. Boberseo | 18,9 | 103 | 43 | 60 | 5,4 |
| 3. Dargersdorf | 11,2 | 254 | 130 | 124 | 22,7 |
| 4. Gotschendorf | 20,6 | 356 | 189 | 167 | 17,3 |
| 5. Gollin | 14,6 | 263 | 118 | 145 | 18,0 |



| MTS - Bereiche Gemeinden | Katasterfläche in qkm | Wohnbevölkerung insgesamt | davon männl. | davon weibl. | Bevölkerungsdichte je qkm |
|---|---|---|---|---|---|
| 6. Gr.-Dölln | 12,2 | 862 | 554 | 308 | 70,7 |
| 7. Gr.-Kölpin | 8,9 | 214 | 109 | 105 | 24,0 |
| 8. Gr.-Väter | 8,0 | 149 | 60 | 89 | 18,6 |
| 9. Grunewald | 9,6 | 448 | 207 | 241 | 46,7 |
| 10. Krohnhorst | 8,1 | 238 | 115 | 123 | 29,4 |
| 11. Petersdorf | 14,7 | 288 | 143 | 145 | 19,6 |
| 12. Poratz | 3,0 | 136 | 62 | 74 | 45,[illegible] |
| 13. Ringenwalde | 49,0 | 783 | 385 | 398 | 16,0 |
| 14. Samen | 11,2 | 333 | 156 | 177 | 29,7 |
| 15. Vietmannsdorf | 26,3 | 535 | 250 | 285 | 20,[illegible] |
| MTS-Bereich Herzfelde | 117,2 | 4 160 | 1 980 | 2 180 | 35,5 |
| 1. Herzfelde | 13,5 | 562 | 272 | 290 | 42,3 |
| 2. Haßleben | 11,5 | 507 | 236 | 271 | 44,1 |
| 3. Jakobshagen | 11,5 | 350 | 169 | 181 | 30,[illegible] |
| 4. Klausshagen | 15,0 | 510 | 252 | 258 | 34,0 |
| 5. Kuhz | 10,0 | 314 | 150 | 164 | 31,[illegible] |
| 6. Mittenwalde | 22,9 | 941 | 456 | 485 | 41,[illegible] |
| 7. Petznick | 19,0 | 390 | 182 | 208 | 20,[illegible] |
| 8. Wichmannsdorf | 14,0 | 586 | 263 | 323 | 41,[illegible] |
| MTS-Bereich Suckow | 135,4 | 4 692 | 2 251 | 2 441 | 34,7 |
| 1. Gerswalde | 29,4 | 1 851 | 910 | 941 | 63,[illegible] |
| 2. Buchholz | 8,6 | 142 | 68 | 74 | 16,[illegible] |
| 3. Fergitz | 9,6 | 166 | 74 | 92 | 17,[illegible] |
| 4. Flieth | 13,0 | 461 | 214 | 247 | 35,[illegible] |
| 5. Friedenfelde | 9,6 | 217 | 98 | 119 | 22,[illegible] |
| 6. Gr.-Fredenwalde | 24,9 | 746 | 347 | 399 | 30,[illegible] |
| 7. Pinnow | 6,7 | 192 | 95 | 97 | 28,[illegible] |
| 8. Stegelitz | 33,6 | 917 | 445 | 472 | 27,[illegible] |
| MTS-Ber. Fürstenau | 130,0 | 3 935 | 1 854 | 2 081 | 30,[illegible] |
| 1. Boitzenburg | 24,3 | 945 | 399 | 544 | 38,[illegible] |
| 2. Berkholz | 8,3 | 290 | 143 | 147 | [illegible] |
| 3. Buchenhain | 23,0 | 791 | 391 | 400 | 34,[illegible] |
| 4. Funkenhagen | 1[illegible],9 | 334 | 167 | 167 | [illegible] |
| 5. Hardenbeck | 10,9 | 624 | 308 | 316 | 57,[illegible] |
| 6. Krechlendorff | 9,5 | 234 | 108 | 126 | [illegible] |
| 7. Rosenow | 17,6 | 373 | 173 | 200 | [illegible] |
| 8. Trampdorf | [illegible] | 346 | [illegible] | [illegible] | [illegible] |

Sanitized Copy Approved for Release 2010/06/02 : CIA-RDP80T00246A046000730001-0

Sanitized Copy Approved for Release 2010/06/02 : CIA-RDP80T00246A046000730001-0



[illegible] und Gemeinden 1957
[illegible] Zuzug und Geburten / Abgang durch Wegzug und Sterbefälle

| [illegible] | Stand am 1.1.57 | Zugang: Zuzug | Zugang: Geburten | Abgang: Wegzug | Abgang: Sterbefälle | Stand am 1.1.58 |
|---|---|---|---|---|---|---|
| [illegible] | 14 856 | 1 253 | 280 | 1 465 | 221 | 14 703 |
| " Lychen | 5 675 | 544 | 117 | 640 | 71 | 6 025 |
| " Milmersdorf | 3 500 | 436 | 100 | 597 | 46 | 5 395 |
| " Herzfelde | 4 251 | 373 | 110 | 522 | 52 | 4 160 |
| " Suckow | 4 750 | 488 | 95 | 599 | 42 | 3 935 |
| " Fürstenberg | 4 011 | 358 | 80 | 475 | 39 | 3 910 |
| [illegible] | 39 443 | 3 454 | 782 | 4 298 | 471 | 38 910 |
| [illegible] | 14 856 | 1 253 | 280 | 1 465 | 221 | 14 703 |
| 1. Templin | 11 462 | 1 074 | 211 | 1 191 | 181 | 11 375 |
| 2. Hammelspring | 677 | 36 | 10 | 44 | 10 | 669 |
| 3. Hardenberg | 335 | 29 | 8 | 44 | 2 | 326 |
| 4. Klosterwalde | 462 | 20 | 8 | 29 | 5 | 456 |
| 5. Mittelthin | 170 | 17 | 5 | 33 | 2 | 157 |
| 6. Röddelin | 394 | 31 | 9 | 45 | 9 | 580 |
| 7. Storkow | 695 | 23 | 16 | 43 | 6 | 685 |
| 8. [illegible] | 461 | 23 | 13 | 36 | 6 | 455 |
| [illegible] | 6 075 | 544 | 117 | 640 | 71 | 6 025 |
| 1. Lychen | 3 867 | 344 | 71 | 407 | 44 | 3 831 |
| 2. Annenwalde | 232 | 19 | 7 | 16 | 3 | 239 |
| 3. Boeas | 200 | 29 | 5 | 28 | 5 | 201 |
| 4. Leutel | 308 | 16 | 4 | 31 | 2 | 295 |
| 5. [illegible] | 325 | 21 | 3 | 32 | 4 | 315 |
| 6. [illegible] | 474 | 30 | 9 | 38 | 3 | 472 |
| 7. [illegible] | 358 | 63 | 9 | 50 | 4 | 376 |
| 8. [illegible] | 311 | 22 | 7 | 38 | 6 | 296 |
| [illegible] | 5 500 | 448 | 100 | 597 | 46 | 5 395 |
| 1. Milmersdorf | 439 | 41 | 6 | 38 | 5 | 433 |
| 2. [illegible] | 108 | 3 | 1 | 6 | 3 | 103 |
| 3. [illegible] | 249 | 9 | 7 | 10 | 1 | 254 |
| 4. Gollmenhagen | 343 | 36 | 11 | 33 | 3 | 356 |
| 5. Gellin | 311 | 22 | 5 | 74 | 1 | 263 |



| MTS - Bereiche Gemeinden | Stand am 1.1.57 | Zugang: Zusug | Zugang: Geburten | Abgang: Wegzug | Abgang: Sterbefälle | Stand am 1.1.58 |
|---|---|---|---|---|---|---|
| 6. Gr.-Dölln | 904 | 33 | 14 | 81 | 8 | 862 |
| 7. Gr.-Kölpin | 214 | 32 | 5 | 36 | 1 | 214 |
| 8. Gr.-Väter | 163 | 19 | - | 29 | 4 | 149 |
| 9. Grunewald | 451 | 24 | 9 | 32 | 4 | 448 |
| 10. Krohnhorst | 235 | 21 | 4 | 19 | 3 | 238 |
| 11. Poretz | 145 | 3 | - | 10 | 2 | 136 |
| 12. Ringenwalde | 790 | 36 | 17 | 57 | 3 | 783 |
| 13. Petersdorf | 273 | 46 | 8 | 37 | 2 | 288 |
| 14. Temmen | 332 | 21 | 10 | 28 | 2 | 333 |
| 15. Vietmannsdorf | 551 | 92 | 3 | 107 | 4 | 535 |
| MTS-Bereich Herzfelde | 4 251 | 373 | 110 | 522 | 52 | 4 160 |
| 1. Herzfelde | 566 | 52 | 18 | 69 | 5 | 562 |
| 2. Haßleben | 504 | 52 | 12 | 57 | 4 | 507 |
| 3. Jakobshagen | 335 | 74 | 6 | 62 | 3 | 350 |
| 4. Klaushagen | 510 | 41 | 7 | 42 | 6 | 510 |
| 5. Kuhs | 340 | 16 | 8 | 48 | 2 | 314 |
| 6. Mittenwalde | 992 | 65 | 37 | 137 | 16 | 941 |
| 7. Petznick | 404 | 42 | 7 | 57 | 6 | 390 |
| 8. Wichmannsdorf | 600 | 31 | 15 | 50 | 10 | 586 |
| MTS-Bereich Suckow | 4 750 | 488 | 95 | 599 | 42 | 4 692 |
| 1. Gerswalde | 1 872 | 229 | 33 | 268 | 15 | 1 851 |
| 2. Buchholz | 136 | 18 | 7 | 19 | - | 142 |
| 3. Fergitz | 178 | 8 | 3 | 20 | 3 | 166 |
| 4. Flieth | 487 | 33 | 5 | 59 | 5 | 461 |
| 5. Friedenfelde | 205 | 42 | 11 | 41 | - | 217 |
| 6. Gr.-Fredenwalde | 758 | 78 | 16 | 96 | 10 | 746 |
| 7. Pinnow | 202 | 6 | 2 | 17 | 1 | 192 |
| 8. Stegelitz | 912 | 74 | 18 | 79 | 8 | 917 |
| MTS-Bereich Fürstenberg | 4 011 | 358 | 80 | 475 | 39 | 3 935 |
| 1. Boitzenburg | 968 | 74 | 19 | 109 | 9 | 943 |
| 2. Berkholz | 285 | 14 | 7 | 15 | 1 | 290 |
| 3. Buchenhain | 796 | 59 | 19 | 80 | 3 | 791 |
| 4. Funkenhagen | 320 | 68 | 8 | 57 | 5 | 334 |
| 5. Hardenbeck | 638 | 61 | 8 | 75 | 8 | 624 |
| 6. Kröchlendorff | 238 | 38 | 9 | 48 | 3 | 234 |
| 7. Nosenow | 424 | 15 | 5 | 66 | 5 | 373 |
| 8. Thomsdorf | 342 | 29 | 5 | 25 | 5 | 346 |

Sanitized Copy Approved for Release 2010/06/02 : CIA-RDP80T00246A046000730001-0

Sanitized Copy Approved for Release 2010/06/02 : CIA-RDP80T00246A046000730001-0



**Geborene und Gestorbene nach MTS - Bereichen und nach Gemeinden 1957**

| MTS - Bereichen Gemeinden | Lebendgeborene | | | Gestorbene | | |
|---|---|---|---|---|---|---|
| | Insgesamt | davon | | Insgesamt | davon | |
| | | m | w | | m | w |
| MTS-Bereich Templin | 280 | 149 | 131 | 221 | 110 | 111 |
| " Lychen | 117 | 70 | 47 | 71 | 37 | 34 |
| " Milmersdorf | 100 | 44 | 56 | 46 | 25 | 21 |
| " Herzfelde | 110 | 52 | 58 | 52 | 28 | 24 |
| " Suckow | 95 | 45 | 50 | 42 | 24 | 18 |
| " Fürstenau | 80 | 42 | 38 | 39 | 21 | 18 |
| Insgesamt: | 782 | 402 | 380 | 471 | 245 | 226 |
| **MTS-Bereich Templin** | 280 | 149 | 131 | 221 | 110 | 111 |
| 1. Templin | 211 | 117 | 94 | 181 | 86 | 95 |
| 2. Hammelspring | 10 | 5 | 5 | 10 | 7 | 3 |
| 3. Hindenburg | 8 | 5 | 3 | 2 | 1 | 1 |
| 4. Klosterwalde | 8 | 3 | 5 | 5 | 3 | 2 |
| 5. Metzelthin | 5 | 1 | 4 | 2 | 1 | 1 |
| 6. Röddelin | 9 | 4 | 5 | 9 | 4 | 5 |
| 7. Storkow | 16 | 7 | 9 | 6 | 4 | 2 |
| 8. Wurthe | 13 | 7 | 6 | 6 | 4 | 2 |
| **MTS-Bereich Lychen** | 117 | 70 | 47 | 71 | 37 | 34 |
| 1. Lychen | 71 | 49 | 22 | 44 | 23 | 21 |
| 2. Annenwalde | 7 | 3 | 4 | 3 | 3 | - |
| 3. Beens | 5 | 2 | 3 | 5 | 2 | 3 |
| 4. Boutel | 4 | 1 | 3 | 2 | 1 | 1 |
| 5. Densow | 5 | 2 | 3 | 4 | 2 | 2 |
| 6. Gandenitz | 9 | 4 | 5 | 3 | 3 | - |
| 7. Retzow | 9 | 4 | 5 | 4 | - | 4 |
| 8. Rutenberg | 7 | 5 | 2 | 6 | 3 | 3 |
| **MTS-Bereich Milmersdorf** | 100 | 44 | 56 | 46 | 25 | 21 |
| 1. Milmersdorf | 6 | 3 | 3 | 5 | 1 | 4 |
| 2. Boberseo | 1 | 1 | - | 3 | 2 | 1 |
| 3. Dargersdorf | 7 | 5 | 2 | 1 | 1 | - |
| 4. Götschendorf | 11 | 5 | 6 | 3 | 2 | 1 |
| 5. Gollin | 5 | 1 | 4 | 1 | - | 1 |



| MTS - Bereiche Gemeinden | Lebendgeborene | | | Gestorbene | | |
|---|---|---|---|---|---|---|
| | Insgesamt | davon | | Insgesamt | davon | |
| | | m | w | | m | w |
| 6. Gr.-Dölln | 14 | 6 | 8 | 8 | 3 | 5 |
| 7. Gr.-Kölpin | 5 | 2 | 3 | 1 | 1 | - |
| 8.-Gr.-Väter | - | - | - | 4 | 3 | 1 |
| 9. Grunewald | 9 | 3 | 6 | 4 | 4 | - |
| 10. Krohnhorst | 4 | 1 | 3 | 3 | 1 | 2 |
| 11. Poratz | - | - | - | 2 | 1 | 1 |
| 12. Ringenwalde | 17 | 8 | 9 | 3 | - | 3 |
| 13. Petersdorf | 8 | 3 | 5 | 2 | 1 | 1 |
| 14. Temmen | 10 | 6 | 4 | 2 | 2 | - |
| 15. Vietmannsdorf | 3 | - | 3 | 4 | 3 | 1 |
| **MTS-Bereich Herzfelde** | 110 | 52 | 58 | 52 | 28 | 24 |
| 1. Herzfelde | 18 | 11 | 7 | 5 | 3 | 2 |
| 2. Haßleben | 12 | 5 | 7 | 4 | 1 | 3 |
| 3. Jakobshagen | 6 | 4 | 2 | 3 | 1 | 2 |
| 4. Klaushagen | 7 | 3 | 4 | 6 | 3 | 3 |
| 5. Kuhz | 8 | 5 | 3 | 2 | 2 | - |
| 6. Mittenwalde | 37 | 15 | 22 | 16 | 6 | 10 |
| 7. Petznick | 7 | 3 | 4 | 6 | 3 | 3 |
| 8. Wichmannsdorf | 15 | 6 | 9 | 10 | 9 | 1 |
| **MTS-Bereich Suckow** | 95 | 45 | 50 | 42 | 24 | 18 |
| 1. Gerswalde | 33 | 18 | 15 | 15 | 7 | 8 |
| 2. Buchholz | 7 | 1 | 6 | - | - | - |
| 3. Fergitz | 3 | 1 | 2 | 3 | 2 | 1 |
| 4. Flieth | 5 | 3 | 2 | 5 | 4 | 1 |
| 5. Friedenfelde | 11 | 3 | 8 | - | - | - |
| 6. Gr.-Fredenwalde | 16 | 8 | 8 | 10 | 5 | 5 |
| 7. Pinnow | 2 | 2 | - | 1 | 1 | - |
| 8. Stegelitz | 18 | 9 | 9 | 8 | 5 | 3 |
| **MTS-Bereich Fürstenau** | 80 | 42 | 38 | 39 | 21 | 18 |
| 1. Boitzenburg | 19 | 8 | 11 | 9 | 3 | 6 |
| 2. Berkholz | 7 | 4 | 3 | 1 | 1 | - |
| 3. Buchenhain | 19 | 9 | 10 | 3 | 3 | - |
| 4. Funkenhagen | 8 | 5 | 3 | 5 | 3 | 2 |
| 5. Hardenbeck | 8 | 4 | 4 | 8 | 4 | 4 |
| 6. Kröchlendorff | 9 | 7 | 2 | 3 | 3 | - |
| 7. Rosenow | 5 | 2 | 3 | 5 | 1 | 4 |
| 8. Thomsdorf | 5 | 3 | 2 | 5 | 3 | 2 |

Sanitized Copy Approved for Release 2010/06/02 : CIA-RDP80T00246A046000730001-0

Sanitized Copy Approved for Release 2010/06/02 : CIA-RDP80T00246A046000730001-0



**Berufstätige Bevölkerung nach Wirtschaftsbereichen**
Stand: 31.12.1957

| | Anteil in % |
|---|---|
| Industrie | 3,8 % |
| Bauwesen | 4,2 |
| Handwerk ohne Bau | 6,3 |
| Verkehr und Post | 5,3 |
| Land- u.Forstw. | 55,7 |
| Handel | 10,1 |
| Kultur-, Gesundh.-, Sozialwesen | 9,4 |
| Staatliche Verwaltung | 4,0 |
| Übrige Bereiche | 1,2 |

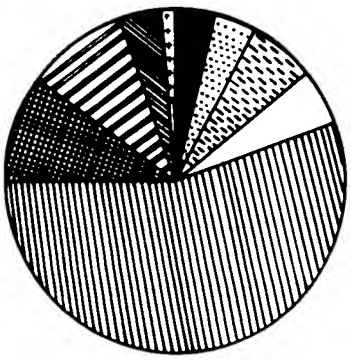



**Bevölkerungsbilanz**
**Gliederung der Bevölkerung nach Arbeitenden in den Wirtschaftszweigen und nach Eigentumsformen -**
Stand: 31.12.1957

| | Anzahl der Betriebe | Absolut insges. | dar.: weibl. | Anteil in Prozenten insges. | weibl. |
|---|---|---|---|---|---|
| Bevölkerung insgesamt | - | 38 910 | 20 926 | 100 | 100 |
| dar.: im arbeitesfäh. Alter | - | 23 876 | 12 586 | 61,4 | 60,1 |
| dar.: Arbeitende | - | 15 970 | 6 841 | 41,0 | 32,7 |
| Von den Arbeitenden insgesamt sind beschäftigt: | 2 996 | 15 970 | 6 841 | 100 | 100 |
| im unproduktiven Bereich | 207 | 2 553 | 1 546 | 16,0 | 22,6 |
| im produktiven Bereich | 2 789 | 13 417 | 5 295 | 84,0 | 77,4 |
| davon: | | | | | |
| in der Industrie | 19 | 602 | 177 | 4,5 | 3,3 |
| im Handwerk ohne Bau | 315 | 789 | 157 | 5,9 | 3,0 |
| in Bauwesen | 75 | 675 | 32 | 5,0 | 0,6 |
| in Land- und Forst | 2 160 | 8 893 | 3 811 | 66,3 | 72,0 |
| in Verkehr und Post | 61 | 851 | 210 | 6,3 | 4,0 |
| im Handel | 159 | 1 607 | 908 | 12,0 | 17,1 |
| Von den Arbeitenden insgesamt sind beschäftigt: | 2 996 | 15 970 | 6 841 | 100 | 100 |
| im volkseigenen Sektor | 162 | 6 679 | 2 790 | 41,8 | 40,8 |
| im genossenschaftl.Sektor | 67 | 2 491 | 1 107 | 15,6 | 16,2 |
| in der einfachen Warenproduktion | 2 501 | 5 673 | 2 460 | 35,5 | 36,0 |
| im kapitalistisch.Sektor | 222 | 923 | 393 | 5,8 | 5,7 |
| in sonst.Betrieben und Berufen | 44 | 204 | 91 | 1,3 | 1,3 |

= 100

| | |
|---|---|
| Im volkseig. Sektor | 41,8 % |
| Genoss.Sektor | 15,6 % |
| einfache Warenproduktion | 35,5 % |
| kapitalist.Sekt. | 5,8 % |
| Sonst. Betrieben u.Berufen | 1,3 % |

Sanitized Copy Approved for Release 2010/06/02 : CIA-RDP80T00246A046000730001-0

Sanitized Copy Approved for Release 2010/06/02 : CIA-RDP80T00246A046000730001-0



**Anteil der Eigentumsformen an der Bruttoproduktion 1955, 1956, 1957.**

| | 1955 | 1956 | 1957 |
|---|---|---|---|
| V E B (Z) | 5,7 % | 6,8 % | 7,3 % |
| V E B (K) | 41,3 % | 43,0 % | 44,2 % |
| Genossenschaften | 42,5 % | 40,6 % | 40,9 % |
| Privat | 10,5 % | 9,6 % | 7,6 % |
| | 100,0 % | 100,0 % | 100,0 % |

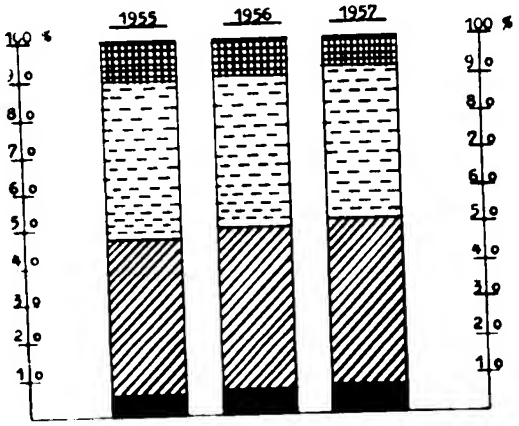




**Struktur und Entwicklung der industriellen Produktion einschl. der Produktion industrieller Nebenbetriebe**

| | Anzahl der Betr. 1957 | Bruttoprodukt. in T D M 1957 | Bruttoprodukt. in T D M 1956 | Anteil in % 1957 | Entwicklung 57:56 in % |
|---|---|---|---|---|---|
| Insgesamt: | 20 | 15 085 | 15 636 | 100 | 96,5 |
| dav.: Sozial. Sektor | 14 | 13 945 | 14 142 | 92,4 | 98,5 |
| dav.: V E B (Z) | 1 | 1 106 | 1 069 | 7,3 | 103,5 |
| V E B (K) | 7 | 6 662 | 6 723 | 44,2 | 99,1 |
| Genossenschaften | 6 | 6 177 | 6 350 | 40,9 | 97,3 |
| Privater Sektor | 6 | 1 140 | 1 494 | 7,6 | 76,3 |

| | Von der Produktion 1957 entf. auf: I. Quartal | II. Quartal | III. Quartal | IV. Quartal |
|---|---|---|---|---|
| Insgesamt: | 3 499 | 3 552 | 4 086 | 3 948 |
| dav.: Sozial. Sektor | 3 152 | 3 270 | 3 833 | 3 690 |
| dav.: V E B (Z) | 206 | 323 | 310 | 267 |
| V E B (K) | 1 609 | 1 467 | 1 775 | 1 811 |
| Genossenschaften | 1 337 | 1 480 | 1 748 | 1 612 |
| Privater Sektor | 347 | 282 | 253 | 258 |
| V E B (K) insgesamt: | 1 609 | 1 467 | 1 775 | 1 811 |
| Metallw.Fabr.Lychen | 136 | 125 | 145 | 172 |
| Elektro-Inst.Templin | 63 | 74 | 81 | 129 |
| Tischlerei Templin | 72 | 84 | 85 | 91 |
| Lychener - Mühle | 1 019 | 833 | 1 016 | 1 013 |
| Notschlachtg.Templin | 29 | 32 | 28 | 26 |
| HO - Produktion Tpl. | 280 | 310 | 406 | 367 |
| VEB (K) Bau Templin | 10 | 9 | 14 | 13 |

Anmerkung: Baubetriebe, mit industriellen Leistungen, sind enthalten.

Sanitized Copy Approved for Release 2010/06/02 : CIA-RDP80T00246A046000730001-0

Sanitized Copy Approved for Release 2010/06/02 : CIA-RDP80T00246A046000730001-0



Betriebe, Bruttoproduktion und Beschäftigte der
( Bruttoproduktion einschl.

| | Anzahl der Betr. | Bruttoproduktion 1956 TDM | Bruttoproduktion 1957 TDM | Bruttoproduktion Entw. in % 57:56 | Anteil der PA zu Ges.Bet. |
|---|---|---|---|---|---|
| I n s g e s a m t : | 18 | 15 509 | 14 964 | 90,6 | 74,8 |
| dav.: Sozialist.Sektor | 13 | 14 158 | 13 908 | 91,8 | 73,4 |
| dav.: V E B (Z) | 1 | 1 076 | 1 112 | 103,3 | 103,3 |
| V E B (K) | 6 | 6 732 | 6 619 | 98,3 | 76,7 |
| Genossenschaft. | 6 | 6 350 | 6 177 | 97,3 | 61,2 |
| Privater Sektor | 5 | 1 351 | 1 056 | 78,2 | 81,7 |
| **K P - 22 - VEB (K) Betriebe** | | | | | |
| Metallw.Fabrik Lychen | 1 | 267 | 578 | 216,5 | 86,5 |
| Elektro-Inst. Templin | 1 | 314 | 350 | 111,5 | 60,7 |
| Tischlerei Templin | 1 | 307 | 332 | 108,1 | 71,0 |
| Lychener - Mühle | 1 | 4 632 | 3 881 | 83,8 | 73,3 |
| Rotschlachtung Templin | 1 | 109 | 115 | 105,5 | 75,0 |
| MO - Produktion Templin | 1 | 1 103 | 1 363 | 125,6 | 81,8 |
| **K P - 42 - Genossenschaften** | | | | | |
| Molkereigen. Templin | 1 | 1 272 | 1 343 | 105,6 | 45,5 |
| " Gerswalde | 1 | 1 021 | 1 050 | 102,8 | 58,8 |
| " Seitzenburg | 1 | 1 359 | 1 422 | 104,6 | 48,0 |
| " Lychen | 1 | 663 | 744 | 112,2 | 58,8 |
| Reparaturwerkstatt Tpl. | 1 | 128 | 139 | 108,6 | 63,2 |
| Konsum-Produktion Templin | 1 | 1 907 | 1 479 | 77,6 | 76,6 |
| Betriebe, Bauleistungen und | | | | | |
| V E B (K) Bau Templin | 1 | 2 574 | 3 058 | 118,8 | 62,3 |
| Baugeschäft - Stryczynski Gerswalde | 1 | 192 | 279 | 145,3 | 58,6 |



Industriebetriebe einschl. KG und HO Produktionsbetriebe
Bestandsveränderungen )

| Gesamtbeschäftigte im ø des Jahres 1956 | Gesamtbeschäftigte im ø des Jahres 1957 | Gesamtbeschäftigte Entw. 57 :56 in % | dar.: Produktionsarbeiter im ø des Jahres 1956 | dar.: Produktionsarbeiter im ø des Jahres 1957 | dar.: Produktionsarbeiter Entw. 57:56 in % |
|---|---|---|---|---|---|
| 484 | 552 | 114,0 | 430 | 413 | 96,0 |
| 343 | 459 | 133,8 | 315 | 337 | 107,0 |
| 94 | 97 | 103,2 | 77 | 82 | 106,5 |
| 189 | 215 | 113,8 | 139 | 165 | 118,7 |
| 160 | 147 | 91,9 | 99 | 90 | 90,9 |
| 141 | 93 | 66,0 | 115 | 76 | 66,1 |
| 29 | 52 | 179,3 | 23 | 45 | 195,6 |
| 28 | 28 | 100 | 17 | 17 | 100 |
| 31 | 31 | 100 | 22 | 22 | 100 |
| 47 | 45 | 95,7 | 33 | 33 | 100 |
| 5 | 4 | 80,0 | 3 | 3 | 100 |
| 49 | 55 | 112,2 | 41 | 45 | 109,7 |
| 20 | 22 | 110,0 | 11 | 10 | 90,9 |
| 17 | 17 | 100 | 10 | 10 | 100 |
| 30 | 25 | 83,3 | 14 | 12 | 85,7 |
| 16 | 17 | 106,3 | 9 | 10 | 111,1 |
| 17 | 19 | 111,8 | 10 | 12 | 120,0 |
| 60 | 47 | 78,3 | 45 | 36 | 80,0 |
| Beschäftigte der Baubetriebe | | | | | |
| 516 | 297 | 94,0 | 199 | 203 | 103,0 |
| 17 | 29 | 170,6 | 13 | 17 | 130,7 |

Sanitized Copy Approved for Release 2010/06/02 : CIA-RDP80T00246A046000730001-0

Sanitized Copy Approved for Release 2010/06/02 : CIA-RDP80T00246A046000730001-0



Anteil der Produktionsarbeiter an den je PA, Jahresdurchschnittslöhne

| | Arbeitsproduktivität je PA in T D M 1956 | 1957 | Entw. 57:56 |
|---|---|---|---|
| I n s g e s a m t: | 36 067 | 36 232 | 100,5 |
| davon: Sozialist. Sektor | 44 945 | 41 270 | 91,8 |
| davon: V E B (S) | 13 974 | 13 561 | 97,0 |
| V E B (K) | 48 432 | 40 115 | 82,8 |
| Genossenschaften | 64 141 | 68 633 | 107,0 |
| Privater Sektor | 11 748 | 13 895 | 118,3 |
| **B P - 22 - VEB (K) Betriebe** | | | |
| Metallw. Fabrik Lychen | 11 609 | 12 844 | 110,6 |
| Elektro-Inst. Templin | 18 471 | 20 588 | 111,5 |
| Tischlerei Templin | 13 954 | 15 090 | 108,1 |
| Lychener - Mühle | 140 364 | 117 606 | 83,8 |
| Metschlachtung Templin | 36 333 | 38 333 | 105,5 |
| H O - Templin - Produkt. - | 26 902 | 30 289 | 112,6 |
| **B P - 42 - Genossenschaften** | | | |
| Molkereigen. Templin | 115 636 | 134 300 | 116,1 |
| " Gerswalde | 102 100 | 105 000 | 102,8 |
| " Boitzenburg | 97 071 | 118 500 | 122,1 |
| " Lychen | 73 667 | 74 400 | 101,0 |
| Reparaturwerkst. Templin | 12 800 | 11 583 | 90,5 |
| Konsum - Templin - Produkt.- | 42 378 | 41 083 | 96,9 |
| V E B (K) Bau Templin | 13 066 | 15 064 | 115,3 |
| Baugeschäft - Stryczynski Gerswalde | 14 769 | 16 411 | 111,1 |



Gesamtbeschäftigten, Arbeitsproduktivität der PA und Ausfallstunden je PA.

| ø - Löhne je PA in T D M 1956 | 1957 | Entw. 57:56 | Ausfallstunden je PA in T D M 1956 | 1957 | Entw. 57:56 |
|---|---|---|---|---|---|
| 3 720 | 3 968 | 106,7 | 312 | 317 | 101,6 |
| 3 915 | 3 944 | 100,7 | 325 | 321 | 98,8 |
| 4 192 | 4 209 | 100,4 | 420 | 330 | 78,6 |
| 3 806 | 3 844 | 101,0 | 277 | 305 | 110,1 |
| 3 853 | 3 886 | 100,9 | 317 | 341 | 107,6 |
| 3 183 | 4 078 | 128,1 | 278 | 302 | 108,6 |
| 3 052 | 3 164 | 103,7 | 543 | 380 | 70,0 |
| 4 241 | 4 518 | 106,5 | 250 | 215 | 86,0 |
| 3 923 | 4 123 | 105,1 | 226 | 305 | 135,0 |
| 3 836 | 3 897 | 101,6 | 295 | 419 | 142,0 |
| 3 633 | 3 633 | 100 | 201 | 352 | 175,1 |
| 3 976 | 4 107 | 103,3 | 158 | 179 | 113,3 |
| 3 782 | 3 700 | 97,8 | 394 | 619 | 157,1 |
| 3 590 | 4 170 | 116,2 | 293 | 423 | 144,4 |
| 2 993 | 3 842 | 128,4 | 267 | 197 | 73,8 |
| 3 700 | 3 630 | 98,1 | 305 | 255 | 83,6 |
| 4 000 | 3 417 | 85,4 | 98 | 245 | 250,0 |
| 4 193 | 4 100 | 97,8 | 371 | 345 | 93,0 |
| 4 008 | 4 321 | 107,8 | 418 | 323 | 77,3 |
| 3 908 | 4 459 | 114,1 | 461 | 481 | 104,3 |

Sanitized Copy Approved for Release 2010/06/02 : CIA-RDP80T00246A046000730001-0

Sanitized Copy Approved for Release 2010/06/02 : CIA-RDP80T00246A046000730001-0



Leistungen des Handwerks 1953 bis 1957 einschl. der Produktionsgenossenschaften "Bauhütte Templin und Aufbau Lychen". ( Ab 1957 Produktionsgenossenschaften des Bauhandwerks)

| | ME | 1953 | 1954 | 1955 | 1956 | 1957 | 1957 gegenüber 1956= % |
|---|---|---|---|---|---|---|---|
| Meldende Betriebe | Stck. | 475 | 435 | 419 | 415 | 402 | - |
| Betriebsleistungen insges. | TDM | 7 369 | 8 007 | 9 520 | 10 109 | 10 967 | 115,2 |
| dav.: Prod.aus eig.Mater. | TDM | 3 294 | 3 614 | 4 593 | 4 607 | 4 726 | 102,9 |
| Prod.aus Kundenmat. | TDM | 589 | 462 | 358 | 352 | 393 | 109,8 |
| Reparaturen | TDM | 1 234 | 1 187 | 1 263 | 1 329 | 1 539 | 121,9 |
| Dienstleistungen | TDM | 352 | 454 | 444 | 591 | 595 | 134,0 |
| Bauleistungen | TDM | 1 900 | 2 290 | 2 862 | 3 230 | 3 714 | 129,8 |
| Beschäftigte insges. | Pers. | 1 209 | 1 198 | 1 217 | 1 240 | 1 218 | 100,1 |
| dar.: Sonst.Arbeitskräfte | " | 406 | 463 | 482 | 498 | 443 | 91,9 |
| Pro-Kopfleistung | DM | 6 095 | 6 684 | 7 823 | 8 152 | 9 004 | 115,1 |
| ø-Lohn je Arbeiter | " | 2 542 | 2 734 | 2 913 | 2 978 | 3 091 | 106,1 |
| **Leistungen nach Handwerkszweigen** | | | | | | | |
| Chemie | TDM | 82 | 48 | 65 | 46 | 69 | 106,3 |
| Baumaterialien | " | 92 | 134 | 168 | 159 | 212 | 125,7 |
| Maschinenbau | " | 868 | 1 168 | 1 301 | 1 128 | 1 280 | 98,4 |
| Elektrotechnik | " | 306 | 411 | 504 | 559 | 632 | 125,3 |
| Feinmechanik und Optik | " | 126 | 133 | 125 | 136 | 152 | 122,1 |
| Holzbe- u. Verarbeitung | " | 409 | 754 | 838 | 867 | 935 | 111,7 |
| Konfektion und Näherei | " | 373 | 277 | 264 | 215 | 217 | 82,1 |
| Leder,Schuhe u.Rauchwar. | " | 180 | 228 | 228 | 260 | 276 | 121,9 |
| Polygraphie | " | 106 | 104 | 104 | 101 | 99 | 95,2 |
| Nahrungs- u. Genußmittel | " | 2 431 | 2 214 | 2 689 | 2 817 | 2 787 | 103,6 |
| Bauleistungen | " | 2 084 | 2 165 | 2 800 | 3 230 | 3 713 | 132,6 |
| dav.: Bauhaupt-u.Nebenleistungen | " | - | - | 1 803 | 2 368 | 2 487 | 137,9 |
| Instandsetzung und Reparaturen | " | - | - | 997 | 862 | 1 226 | 123,1 |
| Dienstleistung.d.Handw. | " | 312 | 371 | 434 | 591 | 595 | 137,1 |



Produktionsgenossenschaften des Bauhandwerks

Im Vergleich mit dem Jahre 1956, dem letzten Jahr als Produktivgenossenschaft

| 1957 | 1957 gegenüber 1956= % | | 1956 | 1957 | 1956 = 100% |
|---|---|---|---|---|---|
| 402 | - | | 2 | 2 | 100 |
| 10 967 | 115,2 | | 501 | 611 | 121,9 |
| 4 726 | 102,9 | | | | |
| 393 | 109,8 | | | | |
| 1 539 | 121,9 | | | | |
| 595 | 134,0 | | | | |
| 3 714 | 129,8 | | 501 | 611 | 121,9 |
| 1 218 | 100,1 | Gesamtbeschäftigte | 74 | 71 | 95,9 |
| 443 | 91,9 | dar.: Mitglieder | 46 | 58 | 126,1 |
| 9 004 | 115,1 | Pro-Kopfleistung | 6 772 | 8 603 | 127,0 |
| 3 091 | 106,1 | | | | |
| | | | | | |
| 69 | 106,3 | HPG - Bau Bauhütte Templin | 307 | 333 | 108,6 |
| 212 | 125,7 | | | | |
| 1 280 | 98,4 | HPG - Bau Aufbau Lychen | 194 | 278 | 142,9 |
| 632 | 125,3 | | | | |
| 152 | 122,1 | | | | |
| 935 | 111,7 | Zusammen | 501 | 611 | 121,9 |
| 217 | 82,1 | | | | |
| 276 | 121,9 | | | | |
| 99 | 95,2 | | | | |
| 2 787 | 103,6 | | | | |
| 3 713 | 132,6 | | | | |
| 2 487 | 137,9 | | | | |
| 1 226 | 123,1 | | | | |
| 595 | 137,1 | | | | |

Sanitized Copy Approved for Release 2010/06/02 : CIA-RDP80T00246A046000730001-0

Sanitized Copy Approved for Release 2010/06/02 : CIA-RDP80T00246A046000730001-0



Handwerks-
Jahresbericht

a) = nach Leistungsarten

| | Anzahl der Betr. | Insgesamt | davon Produktion P 1 1) | davon Produktion P 2 2) | davon Reparaturen | davon Dienstleistung | davon Bauleistung |
|---|---|---|---|---|---|---|---|
| 14 Chemie | 2 | 57,2 | | | 57,2 | | |
| 161 Vulkaniseure | 2 | 57,2 | | | 57,2 | | |
| 15 Baumaterialien | 6 | 202,8 | 196,1 | 1,1 | 1,9 | | 3,7 |
| 111 Steinmetz | 3 | 103,2 | 96,5 | 1,1 | 1,9 | | 3,7 |
| 121 Betonsteinherst. | 3 | 99,6 | 99,6 | | | | |
| 22 Allg.Maschinenbau | 91 | 1289,6 | 317,0 | 81,3 | 891,3 | | |
| 110 Landmasch.Bau | 2 | 54,5 | 12,7 | 0,3 | 41,5 | | |
| 23 111 Kraftfahrzeughandwerk | 8 | 254,7 | | | 254,7 | | |
| 131 Stellmacher | 22 | 255,7 | 150,0 | 9,2 | 96,5 | | |
| 991 Mechaniker | 10 | 206,7 | | | 206,7 | | |
| 24 122 Holzbootbauer | 2 | 42,1 | 38,7 | | 3,4 | | |
| 26 121 Schlosser | 5 | 110,5 | 37,4 | 10,8 | 62,3 | | |
| 131 Schmiede | 41 | 364,0 | 78,2 | 61,0 | 224,8 | | |
| 162 Schleifer | 1 | 1,4 | | | 1,4 | | |
| 27 Elektrotechnik | 11 | 632,2 | 438,9 | 11,0 | 182,3 | | |
| 111 Elek.Masch.Bau | 1 | 30,6 | | | 30,6 | | |
| 121 Rundfunkmech. | 3 | 52,1 | 11,1 | | 41,0 | | |
| 152 Installateure | 7 | 549,5 | 427,8 | 11,0 | 110,7 | | |
| 28 Feinmechanik/Optik | 8 | 147,3 | 73,3 | | 74,0 | | |
| 121 Augenoptiker | 3 | 92,1 | 73,3 | | 18,8 | | |
| 140 Uhrmacher | 5 | 55,2 | | | 55,2 | | |

1)= Prod. aus eigenem Material 2)= Prod. aus Kundenmaterial



berichterstattung

1957

b) = nach Beschäftigten-Größengruppen

| | Insgesamt | ohne Beschäftigte | mit 1 Beschäftigte im Lohnverhältnis | mit 2 Beschäftigte im Lohnverhältnis | mit 3 Beschäftigte im Lohnverhältnis | mit 4 Beschäftigte im Lohnverhältnis | mit 5 Beschäftigte im Lohnverhältnis | mit 6-10 Beschäftigte im Lohnverhältnis | Außerdem gelöscht. Betr. | |
|---|---|---|---|---|---|---|---|---|---|---|
| B | 2 | | 1 | 1 | | | | | | |
| L | 57,2 | | 7,6 | 49,6 | | | | | | 14 |
| B | 2 | | 1 | 1 | | | | | | |
| L | 57,2 | | 7,6 | 49,6 | | | | | | 161 |
| B | 6 | 3 | 1 | 1 | | 1 | | | 1 | |
| L | 202,8 | 83,7 | 24,3 | 35,3 | | 59,5 | | | 12,2 | 15 |
| B | 3 | 2 | | 1 | | | | | 1 | |
| L | 103,2 | 67,9 | | 35,3 | | | | | 12,2 | 111 |
| B | 3 | 1 | 1 | | | 1 | | | | |
| L | 99,6 | 15,8 | 24,3 | | | 59,5 | | | | 1.1 |
| B | 91 | 49 | 29 | 8 | 3 | 1 | | 1 | 2 | |
| L | 1289,6 | 365,9 | 444,9 | 282,5 | 122,7 | 29,3 | | 44,3 | 4,3 | [illegible] |
| B | 2 | | 1 | | 1 | | | | | |
| L | 54,5 | | 9,8 | | 44,7 | | | | | 110 |
| B | 8 | 2 | 4 | 1 | 1 | | | | | |
| L | 254,7 | 52,8 | 115,4 | 51,4 | 35,1 | | | | | 23 |
| B | 22 | 13 | 5 | 3 | 1 | | | | 1 | |
| L | 255,7 | 56,0 | 90,8 | 66,0 | 42,9 | | | | 3,7 | 131 |
| B | 10 | 8 | | 2 | | | | | | |
| L | 206,7 | 76,7 | | 130,0 | | | | | | [illegible] |
| B | 2 | | 2 | | | | | | | |
| L | 42,1 | | 42,1 | | | | | | | [illegible] |
| B | 5 | | 3 | 1 | | 1 | | | | |
| L | 110,5 | | 60,7 | 20,5 | | 29,3 | | | | 26 |
| B | 41 | 25 | 14 | 1 | | | | 1 | 1 | |
| L | 364,0 | 179,0 | 126,1 | 14,6 | | | | 44,3 | 0,6 | 131 |
| B | 1 | 1 | | | | | | | | |
| L | 1,4 | 1,4 | | | | | | | | 162 |
| B | 11 | 4 | 3 | 2 | | | | 2 | | |
| L | 632,2 | 72,9 | 107,4 | 85,9 | | | | 366,0 | | [illegible] |
| B | 1 | | 1 | | | | | | | |
| L | 30,6 | | 30,6 | | | | | | | 111 |
| B | 3 | 2 | 1 | | | | | | | |
| L | 52,1 | 22,7 | 29,4 | | | | | | | 121 |
| B | 7 | 2 | 1 | 2 | | | | 2 | | |
| L | 549,5 | 50,2 | 47,4 | 85,9 | | | | 366,0 | | 152 |
| B | 8 | 4 | 4 | | | | | | 2 | |
| L | 147,3 | 42,8 | 104,5 | | | | | | 5,1 | [illegible] |
| B | 3 | 1 | 2 | | | | | | 1 | |
| L | 92,1 | 17,7 | 74,4 | | | | | | 4,[illegible] | 121 |
| B | 5 | 3 | 2 | | | | | | 1 | |
| L | 55,2 | 25,1 | 30,1 | | | | | | 0,9 | 14[illegible] |

B = Betriebe L = Leistungen

Sanitized Copy Approved for Release 2010/06/02 : CIA-RDP80T00246A046000730001-0

Sanitized Copy Approved for Release 2010/06/02 : CIA-RDP80T00246A046000730001-0



| | Anzahl der Betr. | Insgesamt | davon Produktion P 1 | davon Produktion P 2 | davon Reparaturen | davon Dienstleistung | davon Bauleistung |
|---|---|---|---|---|---|---|---|
| 31 Holzbe-u.Verarbeitg. | 40 | 921,5 | 781,7 | 41,6 | 98,2 | | |
| 110 Sägemüller | 1 | 66,2 | 49,[illegible] | 4,[illegible] | 12,2 | | |
| 120 Böttcher | 2 | 24,4 | 19,2 | 0,1 | 5,1 | | |
| 141 Tischler | 24 | 662,6 | 596,8 | 16,0 | 49,8 | | |
| 150 Polsterer | 7 | 148,6 | 98,5 | 20,7 | 29,4 | | |
| 163 Leiter u.Rechenb. | 1 | 9,0 | 8,8 | | 0,2 | | |
| 171 Korbflechter | 2 | 6,9 | 6,3 | | 0,6 | | |
| 221 Bürstenmacher | 1 | 0,5 | 0,5 | | | | |
| 291 Dachspließherst. | 1 | 2,4 | 2,4 | | | | |
| 325 Klavierstimmer | 1 | 0,9 | | | 0,9 | | |
| 33 Konfektion u.Näherei | 51 | 216,1 | 208,8 | | 7,3 | | |
| 111 Herrenschneider | 31 | 126,2 | 120,5 | | 5,7 | | |
| [illegible] Damenschneider | 19 | 84,9 | 83,3 | | 1,6 | | |
| [illegible] Kopassierer | 1 | 5,0 | | | 5,0 | | |
| 34 Leder,Schuhe,Rauchw. | 37 | 281,2 | 61,2 | 9,4 | 210,6 | | |
| 121 Schuhmacher | 27 | 150,4 | | | 150,4 | | |
| 149 Sattler | 7 | 100,4 | 37,1 | 3,6 | 59,7 | | |
| [illegible] Kürschner | 1 | 0,5 | | | 0,5 | | |
| [illegible] Putzmacher | 2 | 29,9 | 24,1 | 5,8 | | | |
| 35 Druck,Foto,Bild | 5 | 99,0 | 99,0 | | | | |
| [illegible] Buchdrucker | 1 | 21,5 | 21,5 | | | | |
| [illegible] Fotografen | 4 | 77,5 | 77,5 | | | | |



| | Insgesamt | davon Betriebe mit ohne Beschäftigte | 1 Beschäftigte im Lohnverhältnis | 2 | 3 | 4 | 5 | 11-15 | Außerdem gelöschte Betriebe | |
|---|---|---|---|---|---|---|---|---|---|---|
| B | 40 | 15 | 14 | 7 | 1 | 1 | | 2 | - | 31 |
| L | 921,5 | 149,5 | 229,3 | 183,2 | 54,6 | 64,7 | - | 240,2 | | |
| B | 1 | | | | | | | 1 | - | 110 |
| L | 66,2 | | | | | | | 66,2 | | |
| B | 2 | 2 | | | | | | | | 120 |
| L | 24,4 | 24,4 | | | | | | | | |
| B | 24 | 6 | 10 | 5 | 1 | 1 | | 1 | - | 141 |
| L | 662,6 | 79,4 | 159,8 | 130,1 | 54,6 | 64,7 | | 174,0 | | |
| B | 7 | 3 | 3 | 1 | | | | | | 150 |
| L | 148,6 | 40,2 | 64,3 | 44,1 | | | | | | |
| B | 1 | | | 1 | | | | | | 163 |
| L | 9,0 | | | 9,0 | | | | | | |
| B | 2 | 1 | 1 | | | | | | | 171 |
| L | 6,9 | 1,7 | 5,2 | | | | | | | |
| B | 1 | 1 | | | | | | | | 221 |
| L | 0,5 | 0,5 | | | | | | | | |
| B | 1 | 1 | | | | | | | | 291 |
| L | 2,4 | 2,4 | | | | | | | | |
| B | 1 | 1 | | | | | | | | 325 |
| L | 0,9 | 0,9 | | | | | | | | |
| B | 51 | 41 | 6 | 3 | 1 | | | | 2 | 33 |
| L | 216,1 | 122,7 | 43,6 | 38,6 | 11,2 | | | | 0,5 | |
| B | 31 | 28 | 1 | 2 | | | | | | 111 |
| L | 126,2 | 89,8 | 7,7 | 28,7 | | | | | | |
| B | 19 | 13 | 4 | 1 | 1 | | | | 2 | 120 |
| L | 84,9 | 32,9 | 30,9 | 9,9 | 11,2 | | | | 0,5 | |
| B | 1 | | 1 | | | | | | | 995 |
| L | 5,0 | | 5,0 | | | | | | | |
| B | 37 | 29 | 7 | 1 | | | | | 1 | 34 |
| L | 281,2 | 135,2 | 114,2 | 31,8 | | | | | 0,1 | |
| B | 27 | 23 | 4 | | | | | | 1 | 121 |
| L | 150,4 | 109,7 | 40,7 | | | | | | 0,1 | |
| B | 7 | 4 | 2 | 1 | | | | | | 149 |
| L | 100,4 | 25,0 | 43,6 | 31,8 | | | | | | |
| B | 1 | 1 | | | | | | | | 161 |
| L | 0,5 | 0,5 | | | | | | | | |
| B | 2 | 1 | 1 | | | | | | | 183 |
| L | 29,9 | - | 29,9 | | | | | | | |
| B | 5 | 2 | 2 | | 1 | | | | | 35 |
| L | 99,0 | 21,5 | 34,2 | | 43,3 | | | | | |
| B | 1 | 1 | | | | | | | | 111 |
| L | 21,5 | 21,5 | | | | | | | | |
| B | 4 | 1 | 2 | 1 | | | | | | 140 |
| L | 77,5 | - | 34,2 | 43,3 | | | | | | |

Sanitized Copy Approved for Release 2010/06/02 : CIA-RDP80T00246A046000730001-0

Sanitized Copy Approved for Release 2010/06/02 : CIA-RDP80T00246A046000730001-0



| | Anzahl der Betr. | Insgesamt | davon Produktion P1 | davon Produktion P2 | Reparaturen | Dienstleistung. | Bauleistung. |
|---|---|---|---|---|---|---|---|
| 37 **Nahrungsmittel** | 49 | 2 731,8 | 2690,9 | 40,9 | | | |
| 110 Fleischer | 12 | 751,0 | 751,0 | | | | |
| 112 Roßschlächter | 1 | 15,5 | 15,5 | | | | |
| 141 Müller | 5 | 11,4 | 11,4 | | | | |
| 161 Bäcker | 28 | 1 798,0 | 1772,1 | 25,9 | | | |
| 171 Gemüseverarbtg. | 1 | 84,5 | 84,5 | | | | |
| 38 142 Süßmoster | 2 | 71,4 | 67,8 | 3,6 | | | |
| 42 **Bauhauptgewerbe** | 15 | 1 420,8 | 1,0 | 2,9 | 5,2 | | 1411,7 |
| 43 111 Brunnenbauer | 4 | 419,1 | | | | | 419,1 |
| 113 Hoch-u.Tiefbau | 1 | 101,5 | | | | | 101,5 |
| 122 Straßenbau | 2 | 225,9 | | | | | 225,9 |
| 44 111 Maurer | 6 | 323,4 | 1,0 | | | | 322,4 |
| 130 Zimmerer | 2 | 350,9 | | 2,9 | 5,2 | | 342,8 |
| 45 **Ausbaugewerbe** | 49 | 1 684,1 | 1,4 | | 7,8 | | 1674,9 |
| 111 Dachdecker | 11 | 667,0 | 1,4 | | | | 665,6 |
| 132 Maler | 21 | 403,4 | | | | | 403,4 |
| 151 Glaser | 3 | 80,2 | | | | | 80,2 |
| 170 Ofensetzer | 11 | 377,6 | | | | | 377,6 |
| 219 Klempner | 3 | 155,9 | | | 7,8 | | 148,1 |
| 94 **Dienstleistungen** | 37 | 595,2 | | | | 595,2 | |
| 111 Wäschereien | 2 | 45,2 | | | | 45,2 | |
| 131 Friseure | 20 | 342,3 | | | | 342,3 | |
| 150 Schädlingsbek. | 1 | 58,1 | | | | 58,1 | |
| 996 Schornsteinfeg. | 5 | 107,0 | | | | 107,0 | |
| 999 Färbereiannahme | 1 | 17,0 | | | | 17,0 | |
| Holzschneider | 8 | 25,6 | | | | 25,6 | |



| | Insgesamt | davon Betriebe mit ohne Beschäftigte | 1 | 2 | 3 | 4 | 5 | 6-10 | 11-15 | Außerdem gelöschte Betr. | |
|---|---|---|---|---|---|---|---|---|---|---|---|
| | | | Beschäftigte im Lohnverhältnis | | | | | | | | |
| B | 49 | 31 | 6 | 4 | 6 | 1 | 1 | | | 2 | |
| L | 2 731,8 | 1165,1 | 1351,8 | 278,5 | 782,1 | 84,5 | 69,8 | | | 35,4 | 37 |
| B | 12 | 6 | 1 | 1 | 4 | | | | | | |
| L | 751,0 | 205,0 | 47,3 | 53,6 | 445,1 | | | | | | 110 |
| B | 1 | 1 | | | | | | | | | |
| L | 15,5 | 15,5 | | | | | | | | | 112 |
| B | 5 | 5 | | | | | | | | | |
| L | 11,4 | 11,4 | | | | | | | | | 141 |
| B | 28 | 18 | 5 | 3 | 2 | | | | | 1 | |
| L | 1 798,0 | 931,6 | 304,5 | 224,9 | 337,0 | | | | | 38,1 | 161 |
| B | 1 | | | | | 1 | | | | | |
| L | 84,5 | | | | | 84,5 | | | | | 171 |
| B | 2 | 1 | | | | | 1 | | | | |
| L | 71,4 | 1,6 | | | | | 69,8 | | | | 38 |
| B | 15 | | 2 | 1 | 1 | | 2 | 7 | 2 | | |
| L | 1 420,8 | | 32,1 | 11,9 | 63,7 | | 95,2 | 826,3 | 391,6 | | 42 |
| B | 4 | | 1 | | | | | 3 | | | |
| L | 419,1 | | 16,0 | | | | | 403,1 | | | 43 |
| B | 1 | | | | | | | | 1 | | |
| L | 101,5 | | | | | | | | 101,5 | | 113 |
| B | 2 | | | | | | | 2 | | | |
| L | 225,9 | | | | | | | 225,9 | | | 122 |
| B | 6 | | 1 | 1 | 1 | | 1 | 2 | | | |
| L | 323,4 | | 16,1 | 11,9 | 63,7 | | 34,4 | 197,3 | | | 44 |
| B | 2 | | | | | | 1 | | 1 | | |
| L | 350,9 | | | | | | 60,8 | | 290,1 | | 130 |
| B | 49 | 20 | 11 | 4 | 8 | 1 | 2 | 3 | | 2 | |
| L | 1 684,1 | 251,7 | 216,8 | 198,0 | 539,6 | 57,0 | 166,6 | 254,4 | | 9,6 | 45 |
| B | 11 | 2 | 3 | | 2 | 1 | 1 | 2 | | | |
| L | 667,0 | 46,9 | 77,1 | | 179,1 | 57,0 | 105,5 | 201,4 | | | 111 |
| B | 21 | 9 | 6 | 2 | 2 | | 1 | 1 | | 1 | |
| L | 403,4 | 66,5 | 78,7 | 59,1 | 85,0 | | 61,1 | 53,0 | | 1,2 | 132 |
| B | 3 | 3 | | | | | | | | | |
| L | 80,2 | 80,2 | | | | | | | | | 151 |
| B | 11 | 6 | 2 | 1 | 2 | | | | | | |
| L | 377,6 | 58,1 | 61,0 | 107,6 | 150,9 | | | | | | 170 |
| B | 3 | | | 1 | 2 | | | | | | |
| L | 155,9 | | | 31,3 | 124,6 | | | | | | 219 |
| B | 37 | 16 | 11 | 2 | 4 | 3 | | 1 | | | |
| L | 595,2 | 85,5 | 188,3 | 57,4 | 92,5 | 138,0 | | 28,5 | | | 94 |
| B | 2 | | | | 2 | | | | | | |
| L | 45,2 | | | | 45,2 | | | | | | 111 |
| B | 20 | 7 | 6 | 2 | 2 | 2 | | 1 | | | |
| L | 342,3 | 40,2 | 84,0 | 57,4 | 52,3 | 79,9 | | 28,5 | | | 131 |
| B | 1 | | | | | 1 | | | | | |
| L | 58,1 | | | | | 58,1 | | | | | 150 |
| B | 5 | 1 | 4 | | | | | | | | |
| L | 107,0 | 20,0 | 87,0 | | | | | | | | 996 |
| B | 9 | 8 | 1 | | | | | | | | |
| L | 42,6 | 25,3 | 17,3 | | | | | | | | 999 |

Sanitized Copy Approved for Release 2010/06/02 : CIA-RDP80T00246A046000730001-0

Sanitized Copy Approved for Release 2010/06/02 : CIA-RDP80T00246A046000730001-0



**Entwicklung des Anteils der Eigentumsformen an der landwirtschaftlichen Nutzfläche des Kreises**

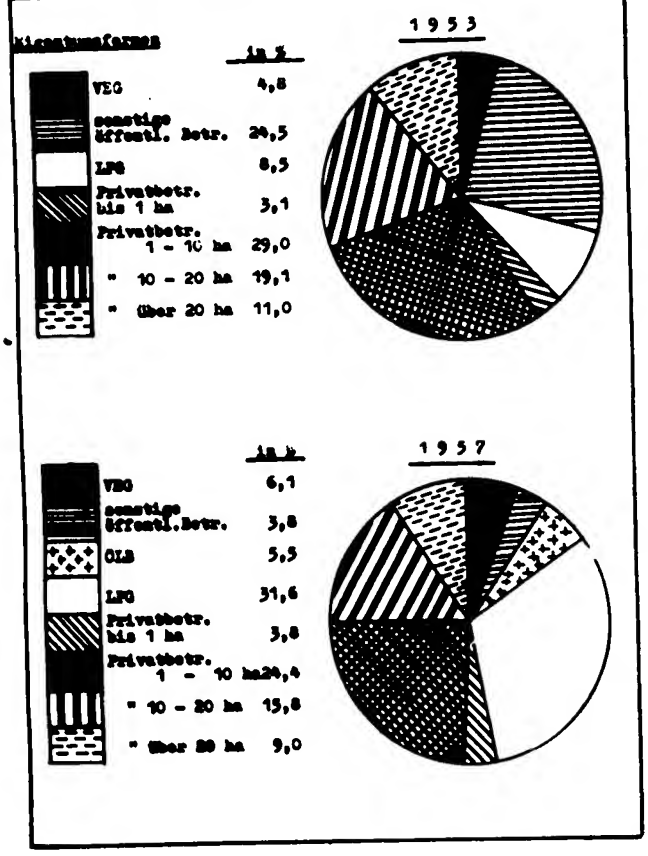




**Flächen und Betriebe (einschl.VEG) nach Gemeinden**
**Flächenangaben: Bo 1957 Betriebe: 31.12.1957**

| | Wirtschfläche | darunter | | Anzahl der | | | |
|---|---|---|---|---|---|---|---|
| | | L N | Acker | VEG | LPG | OLB | Priv. Betr. ab 1 ha |
| MTS-Bereiche Templin | 19 674 | 8 612 | 6 921 | 3 | 9 | 1 | 426 |
| davon: | | | | | | | |
| Hammelspring | 1 592 | 695 | 588 | - | 1 | - | 37 |
| Hindenburg | 942 | 708 | 592 | 1 | 1 | - | 20 |
| Klosterwalde | 1 528 | 918 | 822 | - | 1 | - | 47 |
| Metzelthin | 1 058 | 392 | 328 | - | 1 | - | 13 |
| Röddelin | 1 430 | 7[illegible]7 | 627 | - | 1 | - | 52 |
| Storkow | 1 531 | 942 | 729 | - | 1 | - | 50 |
| Templin | 10 162 | 3 482 | 2 647 | 2 | 2 | - | 143 |
| Warthe | 1 431 | 688 | 588 | - | 1 | 1 | 64 |
| MTS - Bereich Lychen | 11 565 | 4 402 | 3 806 | 1 | 4 | 1 | 242 |
| davon: | | | | | | | |
| Annenwalde | 470 | 365 | 315 | - | 1 | - | 18 |
| Beens | 974 | 631 | 609 | - | 1 | - | 10 |
| Beutel | 440 | 271 | 213 | - | - | - | 30 |
| Densow | 603 | 349 | 278 | - | - | - | 36 |
| Gandenitz | 839 | 658 | 577 | - | - | 1 | 47 |
| Lychen | 5 126 | 1 061 | 858 | 1 | - | - | 55 |
| Retzow | 1 203 | 403 | 357 | - | 1 | - | 18 |
| Rutenberg | 1 910 | 664 | 599 | - | 1 | - | 28 |
| MTS-Bereich Fürstenau | 10 728 | 6 492 | 5 699 | - | 11 | 2 | 286 |
| davon: | | | | | | | |
| Berkholz | 986 | 745 | 672 | - | 1 | - | 17 |
| Boitzenburg | 2 084 | 755 | 636 | - | 1 | - | 55 |
| Buchenhain | 2 336 | 1 572 | 1 402 | - | 3 | 1 | 73 |
| Funkenhagen | 1 329 | 961 | 837 | - | 3 | - | 33 |
| Hardenbeck | 1 183 | 819 | 739 | - | 1 | - | 33 |
| Kröchlendorff | 667 | 282 | 251 | - | 1 | - | 9 |

Sanitized Copy Approved for Release 2010/06/02 : CIA-RDP80T00246A046000730001-0

Sanitized Copy Approved for Release 2010/06/02 : CIA-RDP80T00246A046000730001-0



| | Wirtsch. fläche | darunter | | Anzahl der | | | |
|---|---|---|---|---|---|---|---|
| | | L N | Acker | VEG | LPG | ÖLB | Priv. Betr. LA |
| Roccanow | 926 | 614 | 479 | - | 1 | - | 32 |
| Thomsdorf | 1 217 | 744 | 683 | - | - | 1 | 34 |
| MTS-Bereich Herzfelde davon: | 12 179 | 7 727 | 6 987 | 1 | 9 | - | 449 |
| Hasleben | 1 206 | 849 | 759 | - | 1 | - | 18 |
| Herzfelde | 1 311 | 1 019 | 929 | 1 | 1 | - | 37 |
| Jakobshagen | 1 082 | 743 | 679 | - | 1 | - | 38 |
| Klausshagen | 1 386 | 899 | 830 | - | 1 | - | 72 |
| Kuhs | 1 273 | 580 | 537 | - | 1 | - | 37 |
| Mittenwalde | 2 577 | 1 746 | 1 499 | - | 2 | - | 132 |
| Petznick | 1 464 | 746 | 698 | - | 1 | - | 33 |
| Wichmannsdorf | 1 860 | 1 145 | 1 056 | - | 1 | - | 82 |
| MTS-Bereich Suckow davon: | 13 236 | 8 838 | 7 499 | 2 | 6 | - | 436 |
| Buckhols | 933 | 353 | 341 | - | 1 | - | 1 |
| Pergitz | 464 | 318 | 242 | - | - | - | 35 |
| Flieth | 1 250 | 1 081 | 938 | - | 1 | - | 39 |
| Friedenfelde | 868 | 551 | 467 | 1 | - | - | 20 |
| Gerswalde | 3 250 | 2 517 | 2 175 | - | 2 | - | 137 |
| Gr.-Fredenwalde | 2 410 | 1 744 | 1 434 | - | 1 | - | 73 |
| Pinnow | 603 | 328 | 301 | - | 1 | - | 18 |
| Stegelitz | 3 458 | 1 946 | 1 601 | 1 | - | - | 113 |
| MTS- Bereich Milmersdorf davon: | 22 706 | 6 286 | 4 604 | 1 | 6 | 2 | 420 |
| Boberow | 1 743 | 108 | 54 | - | - | - | 9 |
| Dargersdorf | 1 151 | 385 | 245 | - | 1 | - | 30 |
| Göttschendorf | 1 942 | 615 | 483 | - | 1 | - | 20 |
| Gollin | 1 510 | 234 | 143 | - | - | - | 27 |
| Gr.-Dölln | 1 349 | 189 | 118 | - | - | - | 31 |



| | Wirtsch. Fläche | darunter | | Anzahl der | | | |
|---|---|---|---|---|---|---|---|
| | | L N | Acker | VEG | LPG | ÖLB | Priv. Betr. LA |
| Gr.- Kölpin | 685 | 443 | 355 | - | 4 | 1 | 18 |
| Gr.- Väter | 980 | 47 | 24 | - | - | - | 9 |
| Grunewald | 851 | 324 | 231 | - | - | - | 60 |
| Krohnhorst | 773 | 555 | 479 | - | - | 1 | 44 |
| Milmersdorf | 1 532 | 368 | 286 | - | 1 | - | 15 |
| Petersdorf | 1 436 | 664 | 468 | - | 1 | - | 26 |
| Poratz | 429 | 153 | 100 | - | - | - | 14 |
| Ringenwalde | 4 411 | 1 079 | 822 | - | 1 | - | 70 |
| Temmen | 1 458 | 629 | 497 | 1 | - | - | 10 |
| Vietmannsdorf | 2 456 | 493 | 299 | - | 1 | - | 37 |
| M T S - Bereiche: | | | | | | | |
| Templin | 19 674 | 8 612 | 6 921 | 3 | 9 | 1 | 426 |
| Lychen | 11 565 | 4 402 | 3 806 | 1 | 4 | 1 | 242 |
| Fürstenau | 10 728 | 6 492 | 5 699 | - | 11 | 2 | 286 |
| Herzfelde | 12 179 | 7 727 | 6 987 | 1 | 9 | - | 449 |
| Suckow | 13 236 | 8 838 | 7 499 | 2 | 6 | - | 436 |
| Milmersdorf | 22 706 | 6 286 | 4 604 | 1 | 6 | 2 | 420 |
| Insgesamt: | 90 088 | 47 357 | 35 516 | 8 | 45 | 6 | 2 259 |
| Außerdem öffentl. Wege, Plätze usw | 10 144 | | | | | | |
| | 100 232 | | | | | | |

Sanitized Copy Approved for Release 2010/06/02 : CIA-RDP80T00246A046000730001-0

Sanitized Copy Approved for Release 2010/06/02 : CIA-RDP80T00246A046000730001-0



## Fruchtarten des Ackerlandes 1957

| | |
|---|---|
| Weizen | 3,4 % |
| Roggen | 29,5 % |
| Gerste | 4,9 % |
| Hafer und Gemenge | 14,6 % |
| Hülsenfrüchte | 3,6 % |
| Ölfrüchte | 2,4 % |
| Zuckerrüben | 1,5 % |
| Kartoffeln | 17,1 % |
| Futterhackfrüchte | 4,6 % |
| Feldfutterpflanzen | 15,8 % |
| Sonstige Kulturen | 2,6 % |





## Anteil einiger Fruchtarten an der bestellten Ackerfläche nach Gemeinden

Stand: Ho 1957

| Gemeinden | Best. Ackerfläche in ha | davon in % | | | | | | |
|---|---|---|---|---|---|---|---|---|
| | | Weizen | Roggen | Hafer u.Gem. | Ölfr. u.Ölsaaten | Zuckerrüben | Kartoffeln | Sonstige |
| KAP-Bereich Templin | | | | | | | | |
| gesamt | 5 334 | 1,4 | 35,4 | 13,4 | 1,6 | 0,4 | 19,0 | 28,8 |
| Templin | 2 320 | 1,7 | 34,1 | 12,5 | 1,2 | 0,9 | 18,7 | 31,1 |
| [illegible] | [illegible] | [illegible] | [illegible] | [illegible] | [illegible] | - | 20,2 | 28,6 |
| Wiedenburg | [illegible] | [illegible] | [illegible] | [illegible] | [illegible] | - | [illegible] | [illegible] |
| Klosterwalde | [illegible] | [illegible] | [illegible] | [illegible] | [illegible] | 0,6 | [illegible] | [illegible] |
| [illegible] | [illegible] | [illegible] | [illegible] | [illegible] | [illegible] | [illegible] | [illegible] | [illegible] |
| Röddelin | 618 | 0,3 | 38,1 | 14,7 | 0,8 | - | 20,7 | 25,4 |
| Storkow | 716 | 2,6 | 37,6 | 12,9 | 3,1 | 0,1 | [illegible] | [illegible] |
| [illegible] | [illegible] | [illegible] | [illegible] | [illegible] | [illegible] | | [illegible] | [illegible] |
| [illegible] | [illegible] | [illegible] | [illegible] | [illegible] | [illegible] | | [illegible] | [illegible] |
| [illegible]-Bereich | [illegible] | [illegible] | [illegible] | [illegible] | [illegible] | | [illegible] | [illegible] |
| [illegible] gesamt | [illegible] | [illegible] | [illegible] | [illegible] | [illegible] | 0,2 | 18,6 | [illegible] |
| [illegible] | [illegible] | [illegible] | [illegible] | [illegible] | [illegible] | | [illegible] | [illegible] |
| [illegible] | [illegible] | [illegible] | [illegible] | [illegible] | [illegible] | 0,9 | [illegible] | [illegible] |
| [illegible] | [illegible] | [illegible] | [illegible] | [illegible] | [illegible] | [illegible] | [illegible] | [illegible] |
| [illegible] | [illegible] | [illegible] | [illegible] | [illegible] | - | - | 22,7 | [illegible] |
| [illegible] | [illegible] | [illegible] | [illegible] | [illegible] | - | - | [illegible] | [illegible] |
| Gandenitz | 570 | 0,2 | 40,9 | 9,8 | 0,5 | - | 20,7 | 27,9 |
| [illegible] | [illegible] | [illegible] | [illegible] | [illegible] | [illegible] | | [illegible] | [illegible] |
| [illegible] | 599 | - | [illegible] | 14,9 | 20,6 | - | [illegible] | [illegible] |
| [illegible]-Bereich | | | | | | | | |
| [illegible] gesamt | [illegible] | [illegible] | [illegible] | [illegible] | [illegible] | 2,7 | 15,1 | 31,9 |
| [illegible] | 672 | -2,9 | [illegible] | 33,1 | [illegible] | 2,4 | [illegible] | 36,5 |
| [illegible] | [illegible] | [illegible] | [illegible] | [illegible] | [illegible] | 2,5 | [illegible] | [illegible] |
| [illegible] | [illegible] | -3,6 | [illegible] | 46,1 | [illegible] | 3,3 | [illegible] | 33,5 |
| [illegible] | [illegible] | [illegible] | [illegible] | 48,4 | [illegible] | 4,4 | [illegible] | [illegible] |
| [illegible] | [illegible] | [illegible] | [illegible] | [illegible] | [illegible] | 2,9 | [illegible] | [illegible] |
| [illegible] | 251 | [illegible] | [illegible] | [illegible] | [illegible] | 3,2 | [illegible] | [illegible] |
| Boeszow | [illegible] | [illegible] | [illegible] | [illegible] | [illegible] | 2,3 | [illegible] | 27,6 |
| [illegible] | 671 | [illegible] | [illegible] | 49,1 | [illegible] | - | 15,2 | 29,5 |

Sanitized Copy Approved for Release 2010/06/02 : CIA-RDP80T00246A046000730001-0

Sanitized Copy Approved for Release 2010/06/02 : CIA-RDP80T00246A046000730001-0



| Gemeinden | Best. Ackerfläche in ha | davon in % | | | | | | |
|---|---|---|---|---|---|---|---|---|
| | | Weizen | Roggen | Hafer i.Gem. | Diff. a.Pflanzkart. | Zuckerrüben | Kartoffeln | Sonstige |
| **VEG-Bereich** | | | | | | | | |
| [illegible] | 5 481 | 4,2 | 25,3 | 16,2 | 4,3 | 2,2 | 16,4 | 31,4 |
| Hallehen | 759 | 3,2 | 20,0 | 19,2 | 4,1 | 2,0 | 17,9 | 33,6 |
| Hemmelmark | 301 | 7,4 | 22,6 | 15,5 | 4,2 | 3,9 | 18,6 | 27,8 |
| Jahnsfelden | 690 | 1,5 | 27,0 | 17,4 | 5,5 | 1,9 | 15,0 | 31,7 |
| Klemzingen | 821 | 1,6 | 29,0 | 25,2 | 3,5 | 2,1 | 17,5 | 27,1 |
| Ruhe | 537 | 3,9 | 25,9 | 14,0 | 3,5 | 2,0 | 16,0 | 34,7 |
| Wittenmoor | 1 488 | 8,7 | 22,2 | 18,1 | 4,5 | 2,4 | 14,4 | 31,7 |
| Zetemin | 694 | 2,3 | 29,7 | 17,4 | 2,7 | 0,3 | 15,7 | 31,9 |
| Wilhelmsdorf | 1 695 | 2,8 | 25,5 | 15,4 | 5,3 | 3,0 | 17,8 | 32,2 |
| **VEG-Bereich** | | | | | | | | |
| [illegible] | 5 388 | 3,5 | 24,2 | 15,0 | 3,9 | 2,0 | 17,3 | 32,1 |
| Gerbisch | 391 | 3,9 | 22,1 | 14,9 | 3,2 | 0,6 | 19,3 | 32,0 |
| Templin | 220 | 4,1 | 27,6 | 12,4 | 4,9 | 2,3 | 19,7 | 29,0 |
| Zützen | 990 | 8,0 | 20,8 | 12,2 | 4,2 | 2,9 | 14,9 | 37,0 |
| Zolchmühle | 487 | 3,4 | 25,6 | 17,5 | 4,1 | 0,8 | 16,3 | 32,3 |
| Gerwalde | 2 193 | 3,5 | 20,4 | 17,3 | 4,1 | 1,8 | 17,3 | 33,4 |
| Gr.Fredenwalde | 570 | 3,8 | 22,3 | 16,6 | 3,5 | 2,8 | 16,9 | 30,7 |
| Ninow | 391 | 1,7 | 22,6 | 16,6 | 2,3 | 2,3 | 17,6 | 30,9 |
| Stegelitz | 918 | 6,2 | 31,3 | 10,9 | 3,6 | 2,4 | 18,5 | 26,9 |
| **MTS-Bereich** | | | | | | | | |
| [illegible] | 6 018 | 2,2 | 38,8 | 13,6 | 1,2 | 0,5 | 18,3 | 25,4 |
| Zebernow | 45 | - | 46,9 | - | - | - | 13,3 | 39,8 |
| Dargemühl | 230 | 0,9 | 40,9 | 11,3 | - | - | 20,4 | 26,5 |
| Göttschmühl | 489 | 0,4 | 45,3 | 12,2 | 0,3 | - | 19,9 | 21,7 |
| Gollin | 112 | - | 43,7 | 0,9 | - | - | 24,1 | 31,3 |
| Gr.-Gollin | 75 | - | 32,6 | - | - | - | 21,1 | 26,3 |
| Kl.-Gollin | 359 | 8,4 | 29,6 | 22,3 | 3,1 | - | 14,3 | 22,3 |
| Gr.-Tüner | 22 | - | 40,9 | - | - | - | 22,7 | 36,4 |
| Gerwald | 291 | - | 44,1 | 8,7 | - | - | 19,4 | 28,2 |
| Krohnhorst | 479 | 5,2 | 28,4 | 18,4 | 3,3 | 2,1 | 15,3 | 26,3 |
| Wilmersdorf | 279 | 1,4 | 34,9 | 21,5 | - | - | 21,8 | 20,4 |
| Petersdorf | 444 | 0,2 | 36,3 | 2,9 | - | - | 14,9 | 25,5 |
| Zerwin | 100 | - | 48,0 | 8,0 | - | - | 16,0 | 28,0 |



| Gemeinden MTS - Bereiche | Best. Ackerfläche in ha | davon in % | | | | | | |
|---|---|---|---|---|---|---|---|---|
| | | Weizen | Roggen | Hafer i.Gem. | Diff. a.Pflanzkart. | Zuckerrüben | Kartoffeln | Sonstige |
| Ringenwalde | 798 | 2,5 | 30,8 | 18,5 | 2,3 | 1,3 | 17,7 | 26,9 |
| Temmen | 73 | 2,7 | 34,3 | 10,9 | 2,7 | - | 20,6 | 28,8 |
| Vietmannsdorf | 295 | 0,7 | 37,2 | 12,9 | - | - | 24,4 | 24,8 |
| **M T S - Bereich** | | | | | | | | |
| Templin | 6 334 | 1,4 | 35,4 | 13,4 | 1,6 | 0,4 | 19,0 | 28,8 |
| Lychen | 3 760 | 0,8 | 35,4 | 12,0 | 0,9 | 0,2 | 18,6 | 32,1 |
| Fürstenau | 5 671 | 3,7 | 25,4 | 17,0 | 4,2 | 2,7 | 15,1 | 31,9 |
| Herzfelde | 6 421 | 4,2 | 25,3 | 16,2 | 4,3 | 2,2 | 16,4 | 31,4 |
| Suckow | 6 328 | 5,5 | 24,2 | 15,0 | 3,9 | 2,0 | 17,3 | 32,1 |
| Milmersdorf | 4 018 | 2,2 | 38,8 | 13,6 | 1,2 | 0,5 | 18,3 | 25,4 |
| Kreis ohne VEG und Gr.-Fredenwalde (Volksgut) | 32 532 | 3,1 | 29,9 | 14,7 | 2,9 | 1,4 | 17,5 | 30,7 |
| VEG - Retzow | 321 | 3,7 | 24,9 | 10,3 | 3,7 | 1,9 | 20,3 | 35,2 |
| " - Alt-Temmen | 422 | 4,8 | 25,1 | 18,7 | 3,1 | 1,2 | 13,5 | 33,6 |
| " - Reinfeld | 227 | 5,3 | 24,2 | 16,3 | - | 2,2 | 22,5 | 29,5 |
| " - Herzfelde | 547 | 8,6 | 26,8 | 9,9 | 3,6 | 1,8 | 13,5 | 35,8 |
| " - Stegelitz | 674 | 6,2 | 30,1 | 9,9 | 5,1 | 2,4 | 12,6 | 33,7 |
| VEG - insgesamt: | 2 191 | 6,1 | 26,9 | 12,3 | 3,7 | 1,9 | 15,1 | 34,0 |
| außerdem: Volksgut Gr.-Fredenwalde | 449 | 6,2 | 15,6 | 11,8 | 6,0 | 4,7 | 11,8 | 43,9 |

Sanitized Copy Approved for Release 2010/06/02 : CIA-RDP80T00246A046000730001-0

Sanitized Copy Approved for Release 2010/06/02 : CIA-RDP80T00246A046000730001-0



**Hektarerträge**
**( in dz )**

| | Insgesamt | | davon VEG | | davon LPG | | davon Sonstige | |
|---|---|---|---|---|---|---|---|---|
| | 1956 | 1957 | 1956 | 1957 | 1956 | 1957 | 1956 | 1957 |
| Getreide insges. | 16,9 | 17,6 | 17,1 | 17,0 | 16,3 | 16,2 | 17,2 | 18,3 |
| davon: | | | | | | | | |
| Wintergetreide | 15,0 | 17,2 | 16,1 | 18,2 | 14,2 | 15,8 | 15,2 | 17,8 |
| Sommergetreide | 19,9 | 18,0 | 18,4 | 15,4 | 19,2 | 16,8 | 20,4 | 18,9 |
| Weizen | 19,0 | 21,6 | 15,2 | 21,0 | 19,1 | 20,4 | 19,9 | 22,4 |
| Roggen | 14,7 | 16,7 | 16,1 | 17,2 | 13,9 | 15,3 | 15,0 | 17,4 |
| Gerste | 20,8 | 20,6 | 19,2 | 17,6 | 20,7 | 20,1 | 21,1 | 21,4 |
| Hafer | 21,2 | 17,9 | 20,4 | 15,0 | 20,9 | 17,0 | 21,4 | 18,6 |
| So.Mengetreide | 19,3 | 16,5 | 16,5 | 13,0 | 18,2 | 15,0 | 20,0 | 18,2 |
| Brotgetreide | 15,1 | 17,2 | 15,9 | 17,9 | 14,3 | 15,9 | 15,4 | 17,8 |
| Futtergetreide | 20,4 | 18,2 | 19,0 | 15,5 | 19,8 | 16,9 | 20,8 | 19,1 |
| Ölsaatfrüchte | 10,7 | 3,8 | 11,5 | 4,5 | 10,1 | 2,9 | 11,1 | 4,2 |
| Ölfrüchte | 7,1 | 11,5 | 7,9 | 10,7 | 6,8 | 10,3 | 7,1 | 12,8 |
| darunter: | | | | | | | | |
| Winterölfrüchte | 8,4 | 14,5 | 9,0 | 12,6 | 8,9 | 13,0 | 7,9 | 16,1 |
| Sommerölfrüchte | 6,3 | 3,0 | 6,6 | 2,7 | 5,8 | 2,7 | 6,6 | 3,3 |
| Zuckerrüben | 290 | 296 | 212 | 248 | 238 | 280 | 300 | 311 |
| Kartoffeln | 158 | 126 | 163 | 141 | 134 | 99 | 164 | 135 |
| dar.: Spätkartoffeln | 158 | 125 | 167 | 139 | 134 | 95 | 166 | 135 |
| Futterrüben | 348 | 307 | 282 | 440 | 307 | 470 | 361 | 320 |
| Futterrüben | 289 | 271 | 330 | 323 | 260 | 176 | 300 | 287 |
| Feldfutter-pflanzen | 41,5 | 41,9 | 38,5 | 47,7 | 39,2 | 40,0 | 42,9 | 42,4 |



**Viehbestände nach Besitzformen und nach MTS - Bereichen**
**Stichtag: 3.12.1957**

| | Pferde | Rinder insges. | dar.: Kühe | Schweine insges. | dar.: Sauen | Schafe insges. | dar.: Mutterschafe |
|---|---|---|---|---|---|---|---|
| Kreis insgesamt | 3 983 | 17 046 | 9 993 | 42 623 | 5 164 | 13 423 | 5 881 |
| darunter: | | | | | | | |
| Volkseig.Güter | 99 | 294 | 217 | 2 918 | 155 | 3 050 | 1 034 |
| So.Eff.Betriebe | 242 | 1 008 | 321 | 1 981 | 199 | 365 | 215 |
| LPG gem. u. ind. | 579 | 4 441 | 2 232 | 10 681 | 845 | 3 990 | 1 604 |
| Privatbetr. ges. | 3 062 | 10 967 | 6 805 | 26 944 | 1 999 | 6 009 | 3 028 |
| dav.: 0 - 1 ha | 87 | 309 | 156 | 3 469 | 23 | 458 | 252 |
| 1 - 5 ha | 251 | 1 020 | 791 | 2 716 | 128 | 435 | 224 |
| 5 - 10 ha | 1 376 | 4 473 | 2 878 | 10 588 | 776 | 2 428 | 1 286 |
| 10 - 20 ha | 1 232 | 3 454 | 2 073 | 7 151 | 654 | 1 818 | 903 |
| 20 - 50 ha | 380 | 1 673 | 900 | 3 042 | 358 | 803 | 328 |
| über 50 ha | 28 | 138 | 64 | 178 | 20 | 67 | 35 |
| **MTS-Ber.Gemelin** | | | | | | | |
| MTS-Eff. insges. | 866 | 3 718 | 1 952 | 9 773 | 685 | 2 761 | 1 199 |
| darunter: | | | | | | | |
| Volkseig.Güter | 31 | 261 | 94 | 1 873 | 72 | 559 | 225 |
| So.Eff.Betriebe | 158 | 454 | 50 | 476 | 39 | 24 | 9 |
| LPG gem.u.ind. | 77 | 788 | 386 | 1 831 | 147 | 926 | 319 |
| Privatbetr. ges. | 593 | 2 239 | 1 364 | 5 494 | 401 | 1 252 | 646 |
| dav.: 0 - 1 ha | 28 | 62 | 35 | 684 | 2 | 115 | 71 |
| 1 - 5 " | 50 | 298 | 136 | 966 | 18 | 105 | 55 |
| 5 - 10 " | 225 | 638 | 471 | 1 777 | 138 | 397 | 215 |
| 10 - 20 " | 164 | 713 | 377 | 1 341 | 108 | 347 | 178 |
| 20 - 50 " | 115 | 184 | 317 | 1 052 | 125 | 265 | 117 |
| über 50 " | 13 | 44 | 28 | 74 | 10 | 23 | 10 |
| **MTS-Ber. Lychen** | | | | | | | |
| MTS-Ber.insges. | 387 | 1 616 | 963 | 4 232 | 322 | 1 178 | 590 |
| davon: | | | | | | | |
| Volkseig.Güter | - | - | - | - | - | - | - |
| So.Eff.Betriebe | 14 | 124 | 43 | 119 | 12 | 8 | 3 |
| LPG gem.u.ind. | 38 | 393 | 204 | 843 | 70 | 478 | 272 |
| Privatbetriebe ges. | 335 | 1 099 | 716 | 3 270 | 240 | 692 | 315 |
| dav.: 0 - 1 ha | 13 | 50 | 84 | 431 | 2 | 59 | 21 |
| 1 - 5 " | 28 | 117 | 91 | 376 | 17 | 53 | 29 |
| 5 - 10 " | 103 | 305 | 210 | 865 | 59 | 212 | 108 |
| 10 - 20 " | 119 | 579 | 243 | 1 010 | 95 | 231 | 100 |
| 20 - 50 " | 72 | 268 | 148 | 588 | 67 | 157 | 57 |
| über 50 " | - | - | - | - | - | - | - |
| **MTS-Ber.Templin** | | | | | | | |
| MTS-Ber.insges. | 601 | 2 743 | 1 529 | 6 841 | 574 | 1 454 | 697 |
| davon: | | | | | | | |
| Volkseig. Güter | - | - | - | - | - | - | - |
| So.Eff.Betriebe | 20 | 94 | 36 | 191 | 15 | 10 | 8 |
| LPG gem.u.ind. | 143 | 1 047 | 561 | 2 654 | 224 | 582 | 249 |
| Privatbetr. ges. | 438 | 1 602 | 932 | 3 996 | 335 | 862 | 440 |
| dav.: 0 - 1 ha | 6 | 30 | 22 | 584 | 7 | 40 | 24 |
| 1 - 5 " | 23 | 115 | 77 | 319 | 25 | 57 | 29 |
| 5 - 10 " | 196 | 619 | 376 | 1 507 | 116 | 307 | 171 |
| 10 - 20 " | 94 | 331 | 199 | 745 | 79 | 200 | 102 |
| 20 - 50 " | 103 | 431 | 222 | 737 | 98 | 214 | 89 |
| über 50 " | 16 | 76 | 36 | 104 | 10 | 44 | 25 |

Sanitized Copy Approved for Release 2010/06/02 : CIA-RDP80T00246A046000730001-0

Sanitized Copy Approved for Release 2010/06/02 : CIA-RDP80T00246A046000730001-0



| | Pferde | Rinder insges. | dar.: Kühe | Schweine ges. | dar.: Sauen | Schafe insges. | dar.: Mutter |
|---|---|---|---|---|---|---|---|
| [illegible] Kr. Herzfeld [illegible] Betr. insges. | 748 | 3 134 | 1 718 | 7 347 | 518 | 2 580 | 1 17[illegible] |
| davon: | | | | | | | |
| Volkseig. Güter | 17 | 167 | 57 | 317 | 30 | 611 | 24[illegible] |
| So.öff.Betriebe | - | 2 | - | 3 | - | - | - |
| LPG gen.u. ind. | 162 | 1 079 | 485 | 2 464 | 191 | 910 | 35[illegible] |
| Privatbetr. ges. | 569 | 1 886 | 1 176 | 4 561 | 297 | 1 059 | 57[illegible] |
| dav.: 0 - 1 ha | 5 | 25 | 15 | 430 | 5 | 88 | [illegible] |
| 1 - 5 " | 34 | 150 | 107 | 436 | 21 | 86 | 4[illegible] |
| 5 - 10 " | 406 | 1 272 | 802 | 2 872 | 210 | 705 | 38[illegible] |
| 10 - 20 " | 100 | 328 | 191 | 643 | 46 | 164 | 8[illegible] |
| 20 - 50 " | 24 | 111 | 61 | 190 | 15 | 36 | 2[illegible] |
| 50 -u.darüb. | - | - | - | - | - | - | - |
| L P G - Bauer [illegible] Betr. insges. | 790 | 3 343 | 1 904 | 8 579 | 637 | 3 795 | 1 39[illegible] |
| davon: | | | | | | | |
| Volkseig. Güter | 23 | 57 | 18 | 31 | 2 | 1 432 | 33[illegible] |
| So.öff.Betriebe | 41 | 292 | 130 | 1 081 | 102 | 323 | 19[illegible] |
| LPG gen.u.ind. | 119 | 781 | 320 | 2 009 | 141 | 871 | [illegible] |
| Privatbetriebe ges | 603 | 2 213 | 1 386 | 5 468 | 392 | 1 169 | 34[illegible] |
| dav.: 0 - 1 ha | 7 | 44 | 34 | 877 | 8 | 88 | 3[illegible] |
| 1 - 5 " | 28 | 140 | 93 | 378 | 17 | 49 | 2[illegible] |
| 5 - 10 " | 280 | 905 | 578 | 2 049 | 160 | 477 | 22[illegible] |
| 10 - 20 " | 283 | 931 | 640 | 1 808 | 171 | 446 | 21[illegible] |
| 20 - 50 " | 47 | 173 | 103 | 358 | 36 | 113 | 3[illegible] |
| über 50 " | - | - | - | - | - | - | - |
| [illegible] Kr. Hilmersdorf [illegible] Betr. insges. | 391 | 2 492 | 1 527 | 5 851 | 428 | 1 655 | 82[illegible] |
| davon: | | | | | | | |
| Volkseig. Güter | 26 | 109 | 48 | 697 | 31 | 448 | 230 |
| So.öff.Betriebe | 9 | 42 | 22 | 111 | 11 | - | - |
| LPG gen.u.ind. | 40 | 413 | 206 | 882 | 72 | 232 | 8[illegible] |
| Privatbetr. insg. | 316 | 1 928 | 1 251 | 4 161 | 294 | 975 | 51[illegible] |
| dav.: 0 - 1 ha | 8 | 36 | 29 | 463 | 1 | 112 | 6[illegible] |
| 1 - 5 " | 88 | 344 | 227 | 691 | 28 | 87 | 4[illegible] |
| 5 - 10 " | 186 | 623 | 443 | 1 320 | 93 | 330 | 17[illegible] |
| 10 - 20 " | 213 | 827 | 503 | 1 510 | 152 | 428 | 22[illegible] |
| 20 - 50 " | 21 | 92 | 49 | 117 | 17 | 18 | [illegible] |
| über 50 " | - | - | - | - | - | - | - |
| Kreis insgesamt | 5 983 | 17 046 | 9 993 | 42 623 | 3 164 | 13 423 | 5 08[illegible] |
| davon: | | | | | | | |
| L P G - insges. | 99 | 594 | 217 | 2 918 | 155 | 3 030 | 1 054 |
| [illegible] - Retzow | 16 | 131 | 42 | 968 | 21 | 599 | 225 |
| " - Reinfeld | 15 | 130 | 52 | 505 | 51 | - | - |
| " - Alt-Gummen | 26 | 109 | 48 | 697 | 31 | 448 | 230 |
| " - Hasenfelde | 17 | 167 | 57 | 317 | 30 | 611 | 24[illegible] |
| " - Stegelitz | 25 | 57 | 18 | 31 | 2 | 1 432 | 33[illegible] |



Viehbestand je 100 ha L N nach Besitzformen und bei den Privatbetrieben nach Größengruppen
Stand: 3. Juni 1957 - Flächenstand: 15.Juni 1957

| Besitzform | Jahr | Pferde | Rinder insg. | dar.: Kühe | Schweine ges. | dar.: Sauen | Schafe insgesamt | Futterfläche |
|---|---|---|---|---|---|---|---|---|
| Insgesamt: | 1957 | 9,6 | 40,7 | 22,6 | 101,7 | 8,7 | 32,3 | 42 357 |
| | 1956 | 9,6 | 39,4 | 22,6 | 89,5 | 8,3 | 29,1 | 42 537 |
| davon: LPG | 1957 | 4,0 | 24,1 | 8,6 | 131,7 | 5,5 | 107,5 | 2 590 |
| | 1956 | 4,0 | 24,0 | 9,0 | 99,7 | 8,0 | 93,9 | 2 623 |
| Sonstige Betriebe | 1957 | 9,9 | 41,8 | 23,5 | 99,7 | 8,9 | 27,4 | 39 767 |
| | 1956 | 9,9 | 40,4 | 23,4 | 88,5 | 8,4 | 24,8 | 39 913 |
| davon: O L B | 1957 | 2,9 | 18,1 | 7,0 | 31,2 | 3,9 | 10,7 | 2 307 |
| | 1956 | 3,0 | 18,0 | 6,1 | 23,7 | 3,1 | 9,5 | 2 395 |
| So.öff. Betriebe | 1957 | 11,6 | 31,7 | 10,4 | 86,1 | 8,6 | 31,2 | 1 589 |
| | 1956 | 11,5 | 29,1 | 10,8 | 80,2 | 8,9 | 31,1 | 1 525 |
| LPG gen. und ind. | 1957 | 4,4 | 32,6 | 15,6 | 26,9 | 6,6 | 27,8 | 13 381 |
| | 1956 | 4,6 | 31,0 | 15,2 | 64,1 | 5,8 | 24,5 | 12 219 |
| Privat | 1957 | 13,9 | 50,5 | 30,9 | 121,4 | 10,9 | 28,8 | 22 331 |
| | 1956 | 13,4 | 48,4 | 30,4 | 108,4 | 10,3 | 26,3 | 23 578 |
| davon: 0 - 1 ha | 1957 | 4,3 | 11,9 | 8,9 | 230,0 | 2,8 | 29,4 | 1 618 |
| | 1956 | 4,6 | 11,9 | 9,1 | 222,6 | 2,3 | 36,1 | 1 535 |
| 1 - 5 ha | 1957 | 12,8 | 54,0 | 38,8 | 142,1 | 7,8 | 21,7 | 1 925 |
| | 1956 | 12,8 | 49,5 | 37,2 | 122,5 | 6,3 | 19,8 | 1 979 |
| 5 - 10 ha | 1957 | 16,5 | 54,5 | 34,6 | 125,7 | 11,8 | 31,2 | 8 399 |
| | 1956 | 15,3 | 51,3 | 33,6 | 111,1 | 11,3 | 27,0 | 8 896 |
| 10 - 20 ha | 1957 | 14,6 | 53,9 | 31,8 | 101,8 | 12,3 | 29,1 | 6 680 |
| | 1956 | 14,2 | 51,8 | 31,4 | 93,5 | 11,3 | 26,2 | 6 932 |
| 20 - 50 ha | 1957 | 11,5 | 49,9 | 26,6 | 89,4 | 11,6 | 26,2 | 3 407 |
| | 1956 | 11,9 | 49,3 | 27,4 | 80,2 | 11,5 | 24,6 | 3 794 |
| über 50 ha | 1957 | 10,9 | 57,6 | 27,2 | 85,8 | 11,3 | 29,8 | 302 |
| | 1956 | 9,9 | 59,4 | 26,7 | 70,3 | 6,9 | 32,3 | 303 |
| Kirchliche Betriebe | 1957 | 4,4 | 23,9 | 12,6 | 76,7 | 6,3 | - | 159 |
| | 1956 | 5,0 | 28,4 | 13,5 | 96,5 | 6,4 | - | 141 |
| 100 Morgen-Besatz nach Sektoren | | | | | | | | |
| a) sozial. Sektor | 1957 | 4,8 | 29,8 | 13,31 | 79,6 | 6,3 | 36,5 | 19 867 |
| | 1956 | 4,8 | 28,1 | 12,8 | 64,8 | 6,0 | 32,6 | 18 958 |
| b) Privat. Sektor | 1957 | 13,8 | 50,4 | 30,8 | 121,1 | 10,9 | 28,6 | 22 490 |
| | 1956 | 13,4 | 48,4 | 30,4 | 108,4 | 10,3 | 26,3 | 23 578 |

Sanitized Copy Approved for Release 2010/06/02 : CIA-RDP80T00246A046000730001-0

Sanitized Copy Approved for Release 2010/06/02 : CIA-RDP80T00246A046000730001-0



**Viehbestände der Gemeinden einschl. VBG 1957 gegenüber 1956**

| Gemeinden | | Pferde | Rindvieh insges. | dar.: Kühe | Schweine | Schafe |
|---|---|---|---|---|---|---|
| **A-Bereich Templin** | | | | | | |
| Templin | 1956 | 400 | 1 531 | 682 | 3 551 | 1 082 |
| | 1957 | 407 | 1 517 | 688 | 3 404 | 1 307 |
| dar.: VBG-Retzow | | 16 | 131 | 42 | 968 | 599 |
| Stadt.Stem. | | 35 | 386 | 59 | 302 | - |
| Gest.Lindenh. | | 106 | 3 | 3 | 4 | - |
| Hammelspring | 1956 | 64 | 309 | 177 | 288 | 158 |
| | 1957 | 68 | 317 | 174 | 287 | 180 |
| Hindenburg | 1956 | 46 | 292 | 133 | 1 246 | 111 |
| | 1957 | 46 | 283 | 145 | 1 204 | 118 |
| dar.: VBG Reinfeld | | 15 | 130 | 52 | 905 | - |
| Klosterwalde | 1956 | 69 | 328 | 186 | 932 | 405 |
| | 1957 | 66 | 330 | 189 | 1 024 | 444 |
| Metzelthin | 1956 | 14 | 149 | 71 | 309 | 53 |
| | 1957 | 15 | 152 | 81 | 307 | 63 |
| Röddelin | 1956 | 96 | 384 | 234 | 1 025 | 262 |
| | 1957 | 94 | 391 | 256 | 1 016 | 282 |
| Sterkow | 1956 | 99 | 513 | 285 | 1 208 | 196 |
| | 1957 | 112 | 525 | 290 | 1 189 | 195 |
| Wartha | 1956 | 63 | 213 | 148 | 208 | 190 |
| | 1957 | 58 | 205 | 145 | 682 | 172 |
| **MTS-Bereich Lychen** | | | | | | |
| Ahnen | 1956 | 117 | 399 | 192 | 1 004 | 164 |
| | 1957 | 109 | 382 | 194 | 905 | 159 |
| Annenwalde | 1956 | 28 | 164 | 77 | 540 | 141 |
| | 1957 | 30 | 150 | 78 | 369 | 77 |
| Boos | 1956 | 37 | 187 | 116 | 543 | 90 |
| | 1957 | 35 | 195 | 120 | 487 | 79 |
| Boutel | 1956 | 32 | 126 | 93 | 425 | 70 |
| | 1957 | 31 | 132 | 95 | 365 | 97 |
| Dranow | 1956 | 35 | 147 | 102 | 426 | 88 |
| | 1957 | 37 | 158 | 101 | 389 | 104 |
| Gandenitz | 1956 | 71 | 204 | 157 | 730 | 108 |
| | 1957 | 70 | 247 | 151 | 658 | 106 |



| Gemeinden | | Pferde | Rindvieh insges. | dar.: Kühe | Schweine | Schafe |
|---|---|---|---|---|---|---|
| Retzow | 1956 | 32 | 186 | 91 | 407 | 222 |
| | 1957 | 31 | 181 | 85 | 330 | 296 |
| Rittenberg | 1956 | 50 | 237 | 158 | 725 | 319 |
| | 1957 | 46 | 215 | 145 | 689 | 280 |
| **MTS-Bereich Fürstenberg** | | | | | | |
| Boitzenburg | 1956 | 80 | 277 | 174 | 955 | 300 |
| | 1957 | 79 | 287 | 170 | 939 | 283 |
| Kerkwitz | 1956 | 67 | 305 | 169 | 604 | 116 |
| | 1957 | 65 | 324 | 176 | 616 | 185 |
| Lichenhain | 1956 | 75 | 312 | 175 | 820 | 219 |
| | 1957 | 128 | 618 | 394 | 1 452 | 397 |
| Falkenhagen | 1956 | 72 | 329 | 174 | 789 | 139 |
| | 1957 | 105 | 310 | 287 | 1 196 | 190 |
| Hardenbeck | 1956 | 87 | 347 | 197 | 945 | 142 |
| | 1957 | 86 | 352 | 200 | 841 | 148 |
| Kröchlendorff | 1956 | 27 | 136 | 77 | 383 | 92 |
| | 1957 | 26 | 147 | 81 | 388 | 148 |
| Rosenow | 1956 | 56 | 244 | 137 | 645 | 69 |
| | 1957 | 51 | 241 | 155 | 697 | 64 |
| Thomsdorf | 1956 | 63 | 252 | 133 | 234 | 1 11 |
| | 1957 | 65 | 264 | 126 | 712 | 111 |
| **MTS-Bereich Herzfelde** | | | | | | |
| Hasleben | 1956 | 55 | 283 | 143 | 553 | 61 |
| | 1957 | 53 | 276 | 127 | 622 | 245 |
| Herzfelde | 1956 | 70 | 385 | 191 | 979 | 636 |
| | 1957 | 72 | 384 | 184 | 882 | 717 |
| dar.: VbG-Herzfelde | | 17 | 167 | 57 | 317 | 611 |
| Jakobshagen | 1956 | 64 | 295 | 147 | 725 | 114 |
| | 1957 | 68 | 297 | 155 | 771 | 302 |
| Klaushagen | 1956 | 108 | 372 | 236 | 885 | 164 |
| | 1957 | 107 | 392 | 248 | 916 | 174 |
| Kuhz | 1956 | 61 | 247 | 135 | 723 | 57 |
| | 1957 | 59 | 264 | 132 | 606 | 61 |
| Mittenwalde | 1956 | 205 | 731 | 449 | 1 706 | 308 |
| | 1957 | 187 | 721 | 421 | 1 617 | 398 |
| Petznick | 1956 | 49 | 253 | 158 | 706 | 231 |
| | 1957 | 54 | 267 | 149 | 769 | 252 |
| Wichmannsdorf | 1956 | 141 | 516 | 296 | 1 306 | 413 |
| | 1957 | 148 | 535 | 302 | 1 164 | 435 |

Sanitized Copy Approved for Release 2010/06/02 : CIA-RDP80T00246A046000730001-0

Sanitized Copy Approved for Release 2010/06/02 : CIA-RDP80T00246A046000730001-0



| Gemeinden | | Pferde | Rindvieh insges. | dar.: Kühe | Schweine | Schafe |
|---|---|---|---|---|---|---|
| **MTS-Bereich Templin** | | | | | | |
| Geesnalde | 1956 | 265 | 1 044 | 582 | 2 435 | 688 |
| | 1957 | 261 | 1 040 | 583 | 2 745 | 673 |
| Boekholz | 1956 | 20 | 113 | 68 | 332 | 60 |
| | 1957 | 19 | 122 | 73 | 391 | 11 |
| Jäte | 1956 | 44 | 166 | 108 | 391 | 106 |
| | 1957 | 45 | 164 | 98 | 396 | 105 |
| Flieth | 1956 | 83 | 325 | 219 | 779 | 387 |
| | 1957 | 84 | 410 | 241 | 690 | 452 |
| Friedenfelde | 1956 | 36 | 149 | 79 | 405 | 126 |
| | 1957 | 36 | 147 | 91 | 386 | 79 |
| Gr.-Fredenwalde | 1956 | 163 | 708 | 413 | 2 176 | 584 |
| | 1957 | 155 | 736 | 424 | 2 291 | 699 |
| dar.: Vollmgut | | 26 | 196 | 85 | 892 | 323 |
| Jänow | 1956 | 32 | 124 | 76 | 336 | 138 |
| | 1957 | 32 | 127 | 77 | 329 | 140 |
| Stegelitz | 1956 | 138 | 571 | 348 | 1 273 | 913 |
| | 1957 | 138 | 567 | 337 | 1 283 | 1 716 |
| dar.: V E G | | 25 | 57 | 18 | 31 | 1 432 |
| **MTS-Bereich Milmersdorf** | | | | | | |
| Boberow | 1956 | 9 | 33 | 18 | 48 | 16 |
| | 1957 | 9 | 30 | 20 | 30 | 17 |
| Burgsdorf | 1956 | 50 | 187 | 120 | 428 | 53 |
| | 1957 | 49 | 193 | 118 | 383 | 72 |
| Göhlensdorf | 1956 | 44 | 188 | 114 | 490 | 82 |
| | 1957 | 39 | 185 | 108 | 472 | 67 |
| Gollin | 1956 | 22 | 88 | 52 | 221 | 36 |
| | 1957 | 22 | 86 | 51 | 180 | 45 |
| Gr.-Dölln | 1956 | 26 | 82 | 43 | 220 | 36 |
| | 1957 | 25 | 85 | 35 | 191 | 22 |
| -Mölgin | 1956 | 41 | 128 | 91 | 302 | 81 |
| | 1957 | 41 | 128 | 80 | 346 | 93 |
| Gr.-Pötzer | 1956 | 9 | 15 | 12 | 45 | 6 |
| | 1957 | 5 | 10 | 10 | 38 | 9 |
| Grunewald | 1956 | 50 | 187 | 126 | 430 | 55 |
| | 1957 | 52 | 210 | 131 | 410 | 78 |
| Kuhnhorst | 1956 | 72 | 262 | 161 | 613 | 149 |
| | 1957 | 74 | 285 | 179 | 597 | 155 |
| Milmersdorf | 1956 | 37 | 140 | 90 | 331 | 98 |
| | 1957 | 35 | 148 | 88 | 258 | 106 |



| Gemeinden | | Pferde | Rindvieh insges. | dar.: Kühe | Schweine | Schafe |
|---|---|---|---|---|---|---|
| Petersdorf | 1956 | 34 | 246 | 124 | 419 | 82 |
| | 1957 | 32 | 258 | 135 | 405 | 86 |
| Poratz | 1956 | 19 | 66 | 49 | 150 | 16 |
| | 1957 | 20 | 68 | 51 | 138 | 17 |
| Ringenwalde | 1956 | 115 | 478 | 307 | 1 087 | 280 |
| | 1957 | 115 | 444 | 311 | 1 008 | 250 |
| Temmen | 1956 | 40 | 180 | 85 | 326 | 182 |
| | 1957 | 40 | 191 | 79 | 891 | 197 |
| dar.: V E G | | 26 | 109 | 48 | 697 | 448 |
| Vietmannsdorf | 1956 | 38 | 229 | 125 | 513 | 224 |
| | 1957 | 37 | 249 | 131 | 552 | 191 |

Anmerkung:

In allgemeinen gilt als Stand der 31.12.1957.

Wo aber bereits ab 1. Januar 1958 feststehende Veränderungen vorliegen, sind diese bereits berücksichtigt worden.

Dies ist bei den volkseigenen Gütern der Fall, welche sich durch die Umbildung von Ö L B Lychen und Friedenfelde sowie des bisherigen Tierzuchtbetriebes Templin in V E G von insgesamt 5 am 31.12.1957 auf insgesamt 8 ab 1.I.1958 erhöhten.

Desgleichen verringerten sich die Betriebe der örtlichen Landwirtschaft von 8 auf 6 Betriebe.

Auch bei der Anzahl der Wohnbevölkerung wurden 9 Personen von der Gemeinde Rosenow zur Stadt Lychen umgemeindet. Hierdurch wird die Einwohnerzahl des Kreises nicht berührt.

Sanitized Copy Approved for Release 2010/06/02 : CIA-RDP80T00246A046000730001-0

Sanitized Copy Approved for Release 2010/06/02 : CIA-RDP80T00246A046000730001-0



Milchertrag je Kuh im Jahre 1957
nach Monaten
( 3,5 % Fettgehalt )

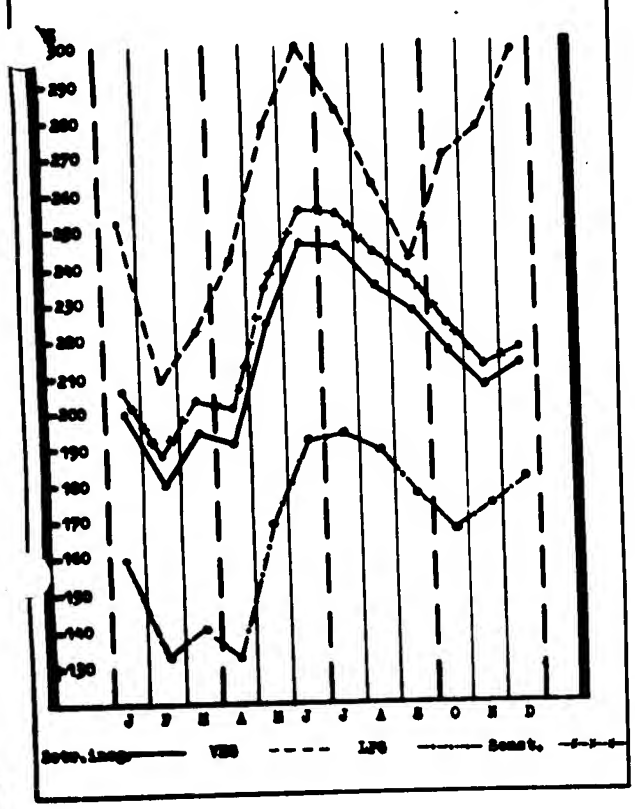




- Produktivität der Kühe
- Erzeugung von Rohmilch -

| Jahr Monat | Erzeugung von Rohmilch | | | Durchschnittl. Milchertrag je Kuh | | | |
|---|---|---|---|---|---|---|---|
| | insges. | Pro-Kopf der Bevölkerung | je 100 ha LNF | insges. | davon VEB | davon LPG | davon Benst. |
| | dz | kg | dz | kg | kg | kg | kg |
| 1953 | 181 012 | 440,5 | 489,9 | 2 058 | - | - | - |
| 1954 | 199 888 | 480,1 | 468,8 | 2 262 | - | - | - |
| 1955 | 224 464 | 536,0 | 528,4 | 2 439 | 2 912 | 2 020 | 2 471 |
| 1956 | 256 630 | 594,4 | 554,3 | 2 471 | 3 020 | 1 985 | 2 543 |
| 1957 | 246 793 | 629,1 | 582,6 | 2 574 | 3 127 | 2 000 | 2 671 |
| davon | | | | | | | |
| Januar | 19 149 | 48,6 | 45,2 | 200 | 252 | 159 | 206 |
| Februar | 17 091 | 43,4 | 40,3 | 180 | 209 | 133 | 188 |
| März | 18 394 | 46,7 | 43,4 | 194 | 222 | 140 | 203 |
| April | 18 163 | 46,1 | 42,9 | 191 | 241 | 132 | 201 |
| Mai | 21 483 | 54,6 | 50,7 | 224 | 278 | 168 | 234 |
| Juni | 23 527 | 59,9 | 55,5 | 246 | 300 | 191 | 255 |
| Juli | 23 436 | 59,7 | 55,3 | 245 | 281 | 193 | 254 |
| August | 22 [illegible] | 58,0 | 53,6 | 234 | 261 | 188 | 243 |
| September | 21 985 | 56,2 | 51,9 | 227 | 241 | 176 | 237 |
| Oktober | 20 789 | 53,1 | 49,1 | 215 | 289 | 166 | 223 |
| November | 19 763 | 50,6 | 46,7 | 206 | 276 | 173 | 211 |
| Dezember | 20 525 | 52,2 | 48,0 | 212 | 297 | 181 | 216 |

Sanitized Copy Approved for Release 2010/06/02 : CIA-RDP80T00246A046000730001-0

Sanitized Copy Approved for Release 2010/06/02 : CIA-RDP80T00246A046000730001-0



**Sauenbedeckungen nach Betriebsformen**

| Berichtszeitraum | Ø-Zahl der gehalt. Eber | Gesamtzahl der gedeckten Sauen | außerdem neuangel. Sauen | Die gedeckt. Sauen befinden sich in Maschinen | | |
|---|---|---|---|---|---|---|
| | | | | V E G | LPG | Sonst. |
| I. Quartal 1956 | 96 | 1 334 | 24 | 76 | 260 | 998 |
| I. " 1957 | 99 | 1 488 | 25 | 78 | 310 | 1 047 |
| Entwicklg. zum Vorj. in % | 103,1 | 109,5 | 99,8 | 102,6 | 119,2 | 104,8 |
| II. Quartal 1956 | 91 | 1 615 | 15 | 104 | 263 | 1 248 |
| II. " 1957 | 92 | 1 360 | 22 | 32 | 306 | 1 022 |
| Entwicklg. zum Vorjahr in % | 101,1 | 84,5 | 146,7 | 35,6 | 116,3 | 81,9 |
| III. Quartal 1956 | 90 | 1 184 | 19 | 94 | 252 | 838 |
| III. " 1957 | 97 | 981 | 50 | 68 | 226 | 687 |
| Entwicklg. zum Vorjahr in % | 107,8 | 82,9 | 263,2 | 72,3 | 89,7 | 82,0 |
| IV. Quartal 1956 | 94 | 1 397 | 27 | 94 | 251 | 1 052 |
| IV. " 1957 | 92 | 1 126 | 21 | 52 | 312 | 762 |
| Entwicklg. zum Vorjahr in % | 97,9 | 80,6 | 77,8 | 55,3 | 124,3 | 72,4 |
| I. - IV. Quartal 56 | 93 | 5 530 | 85 | 368 | 1 026 | 4 136 |
| I. - IV. " 1957 | 95 | 4 902 | 116 | 230 | 1 154 | 3 518 |
| Entwicklg. zum Vorjahr in % | 102,2 | 88,7 | 136,5 | 63,9 | 112,5 | 85,0 |



**Marktproduktion**

| | ME | 1956 | 1957 | in % zum Vorj. | je 100 ha x) 1957 | je 100 ha x) in % a.Vorj. |
|---|---|---|---|---|---|---|
| Lebendvieh insges. davon: | dz | 41 027 | 47 855 | 116,6 | 113,0 | 117,1 |
| Lebendvieh o.Schwein | " | 9 284 | 11 214 | 120,8 | 26,5 | 121,6 |
| Schwein | " | 31 491 | 36 178 | 115,1 | 85,4 | 115,6 |
| Geflügel | " | 302 | 463 | 153,3 | 1,1 | 157,1 |
| Milch | " | 168 195 | 177 304 | 105,3 | 419 | 103,8 |
| Eier | 100 St. | 64 538 | 85 353 | 132,3 | 202 | 132,9 |
| Wolle | dz | 380 | 435 | 114,5 | - | - |
| Getreide | " | 95 115 | 101 664 | 106,9 | 552 | 107,2 |
| Ölsaaten | " | 3 788 | 10 608 | 280,1 | 1 261 | 220,5 |
| Kartoffeln | " | 229 490 | 236 535 | 103,1 | 3 922 | 108,7 |
| Zuckerrüben | to | 8 237 | 12 350 | 149,9 | 2 485 | 148,7 |

**Planerfüllung 1957 in %**

| Tierische Produktion | Erfassung | Aufkauf | Pflanzl. Produktion | Erfassung | Aufkauf |
|---|---|---|---|---|---|
| Lebendvieh o.Schwein | 92,4 | 91,3 | Getreide | 86,3 | 192,6 |
| Schwein | 93,7 | 121,8 | Hülsenfrüchte | 26,9 | 350,0 |
| Geflügel | 67,6 | 99,2 | Ölsaaten | 88,3 | 304,2 |
| Milch | 95,5 | 101,1 | Kartoffeln | 74,3 | 125,8 |
| Eier | 93,3 | 140,2 | Zuckerrüben | 82,7 | 242,3 |
| Wolle | 90,2 | 156,0 | Heu | 73,1 | - |

x) Tierisch je 100 ha LNF, Pflanzlich je 100 ha der jeweiligen Anbaufläche

Sanitized Copy Approved for Release 2010/06/02 : CIA-RDP80T00246A046000730001-0

Sanitized Copy Approved for Release 2010/06/02 : CIA-RDP80T00246A046000730001-0



**V E G Kreis T e m p l i n**

Stand: Flächen - Bo 1957
Viehbestand 3.12.1957 Gerite: 3.12.57

| Bezeichnung | ME | Alt-Templin (B) | Hem-feld (B) | Net-zow (B) | Rein-feld (B) | Ste-gel. (B) | Dzie-Gmf. (B) | Lg-chen (B) | Tem-plin (K) |
|---|---|---|---|---|---|---|---|---|---|
| Landw. Nutzfläche | ha | 528 | 991 | 344 | 278 | 849 | 405 | 395 | 566 |
| dar.: Ackerland | " | 482 | 949 | 321 | 227 | 687 | 349 | 335 | 463 |
| Grünland | " | 106 | 42 | 22 | 50 | 162 | 52 | 57 | 99 |
| **Viehbestände** | | | | | | | | | |
| Rinder | St. | 109 | 167 | 131 | 130 | 97 | 94 | 93 | 386 |
| je 100 ha LN | " | 20,6 | 28,3 | 38,1 | 46,8 | 67,1 | 23,2 | 23,5 | 68,2 |
| dar.: Kühe | " | 48 | 57 | 42 | 52 | 18 | 44 | 29 | 59 |
| je 100 ha LN | " | 9,1 | 9,6 | 12,2 | 18,7 | 2,1 | 10,9 | 7,3 | 10,4 |
| Schweine | " | 697 | 317 | 968 | 905 | 31 | 183 | 83 | 302 |
| je 100 ha LN | " | 132,0 | 53,6 | 281,4 | 32,6 | 325,5 | 45,2 | 21,0 | 53,6 |
| Schafe | " | 448 | 611 | 559 | - | 1 432 | - | - | - |
| je 100 ha LN | " | 84,8 | 103,4 | 162,5 | - | 148,7 | - | - | - |
| Legehennen | " | 94 | 74 | 21 | 365 | 10 | 20 | 122 | 380 |
| je 100 ha LN | " | 17,8 | 12,5 | 61,0 | 131,2 | 1,2 | 4,9 | 30,9 | 67,1 |
| **Vieh.m Maschinen** | | | | | | | | | |
| Traktoren | St. | 6 | 7 | 6 | 4 | 11 | 1 | 1 | 1 |
| Kartoffellege-maschinen | " | - | 1 | 1 | 1 | 1 | - | - | - |
| Mähdrescher | " | 1 | 1 | 1 | - | 1 | - | - | - |
| Kartoffelkombine | " | - | - | - | 1 | - | - | - | - |
| Rübenkombine | " | - | - | - | - | - | - | - | - |
| Melkanlagen | " | - | - | - | - | - | - | - | - |
| Futterbahnen | " | - | - | - | - | - | - | - | - |

Anmerkung: ( B ) = Bezirksgeleitete Betriebe
( K ) = Kreisgeleitete Betriebe



**Entwicklung der L P G des Kreises**
**Stand: Juni d. Jahres**

| | ME | 31.12. 1952 | 1953 | 1954 | 1955 | 1956 | 1957 |
|---|---|---|---|---|---|---|---|
| Anzahl der L P G | Anz | 11 | 25 | 29 | 36 | 41 | 43 |
| dar.: Typ III | " | 2 | 3 | 18 | 32 | 40 | 42 |
| Zahl der Mitglieder | " | 176 | 432 | 622 | 1 031 | 1 285 | 1 395 |
| dar.: Landarbeit. | " | 9 | 36 | 223 | 469 | 513 | 622 |
| Einzelbauern | " | 104 | 259 | 200 | 242 | 306 | 334 |
| Industr.Arb. | " | - | - | - | 3 | 64 | 130 |
| Landwirtschaftliche Nutzfläche ( gen.) | ha | 1 042 | 3 278 | 4 608 | 8 794 | 12 242 | 12 964 |
| Anteil an der LNF des Kreises | % | 2,4 | 7,7 | 10,8 | 20,7 | 28,8 | 30,6 |
| Ackerland ( gen.) | ha | 984 | 3 094 | 4 122 | 7 780 | 10 708 | 11 309 |
| Anteil am Ackerland des Kreises | % | 2,7 | 8,6 | 11,5 | 22,5 | 30,0 | 31,8 |
| Je Mitglied zu bearb. Landw.Nutzfläche | ha | 5,9 | 7,6 | 7,4 | 8,5 | 9,5 | 9,3 |
| **Viehbestände ( gen.)** | | | | | | | |
| Rinder insgesamt | St. | 46 | 155 | 896 | 2 455 | 3 166 | 3 673 |
| Rinder je 100 ha | " | 4,4 | 4,7 | 19,4 | 27,9 | 25,9 | 28,3 |
| Kühe | " | 12 | 74 | 330 | 901 | 1 368 | 1 527 |
| Kühe je 100 ha | " | 1,2 | 2,3 | 7,2 | 10,2 | 11,2 | 11,8 |
| Schweine insgesamt | " | 150 | 328 | 1 395 | 4 903 | 5 822 | 7 801 |
| Schweine je 100 ha | " | 14,4 | 10,0 | 30,3 | 55,8 | 47,6 | 60,2 |
| Sauen insgesamt | " | 2 | 27 | 173 | 463 | 588 | 737 |
| Sauen je 100 ha | " | 0,2 | 0,8 | 3,8 | 5,3 | 4,8 | 5,7 |
| Schafe insgesamt | " | 148 | 207 | 601 | 1 443 | 2 651 | 3 420 |
| Schafe je 100 ha | " | 14,2 | 6,3 | 13,0 | 16,4 | 21,7 | 26,4 |

Sanitized Copy Approved for Release 2010/06/02 : CIA-RDP80T00246A046000730001-0

Sanitized Copy Approved for Release 2010/06/02 : CIA-RDP80T00246A046000730001-0



L P G'en des Kreises und einige wichtige Kennziffern
Stand: 31.12.1957 - Angaben lt.Fundelkarte 1002

| Gemeinde | Name der L P G | Typ | Zahl der Mitgl. | Zahl d.Betr. 0,5 ha | LNF (gem.) | dar.: Ackerland |
|---|---|---|---|---|---|---|
| **MTS-Bez.Demmin** | | | | | | |
| Demmin | | | | | | |
| Ortst. Ahrensdorf | Mitschurin | III | 28 | 11 | 319 | 221 |
| " Retzow/Rhabd. | Solidarität | III | 18 | 15 | 183 | 140 |
| Bannelagening | Neues Leben | III | 44 | 11 | 315 | 276 |
| Hindenburg | Neuer Weg | III | 32 | 15 | 221 | 202 |
| Klostorwalde | Freundschaft | III | 27 | 36 | 483 | 435 |
| Retzelthin | Fortschritt | III | 24 | 10 | 284 | 246 |
| Rüdeslin | Friedensweg | III | 16 | 12 | 87 | 77 |
| Stavkow | Freie Erde | III | 19 | 11 | 160 | 132 |
| Varthe | Hand in Hand | I | 8 | 6 | 99 | 56 |
| **MTS-Bez.Jarmen** | | | | | | |
| Ammenwalde | Befreite Erde | III | 30 | 8 | 233 | 205 |
| Boesa | Frohe Zukunft | III | 37 | 11 | 455 | 445 |
| Retzow | Straße des Fried. | III | 31 | 3 | 219 | 193 |
| Retzenberg | Straße d. Sozial. | III | 40 | 12 | 335 | 314 |
| **MTS-Bez. Pasewalk** | | | | | | |
| Buchholz | Erich Weinert | III | 43 | 13 | 446 | 411 |
| Beitzenburg | Philipp Müller | III | 39 | 9 | 283 | 252 |
| Buchenhain II | Neuer Bauer | III | 41 | 15 | 258 | 222 |
| Ortst.Pützerlanz | Helmut Just | III | 32 | 23 | 253 | 228 |
| " Hallenen | Einheit | III | 20 | 17 | 135 | 123 |
| Funkenhagen | Glück auf | III | 17 | 7 | 148 | 133 |
| Ortst.Heinterfelde | Aufbau | III | 14 | 5 | 161 | 144 |
| " Steinmede | Hoffnung | III | 19 | 3 | 155 | 140 |
| Hardenbeck | John Scherer | III | 36 | 8 | 362 | 328 |
| Hohenlandscheff | Karl Marx | III | 36 | 20 | 224 | 203 |
| Jacoppow | Roter Wind | III | 26 | 18 | 338 | 284 |



| Gemeinde | Name der L P G | Typ | Zahl der Mitgl. | Zahl d. Betrieb. 0,5 ha | LNF (gem.) | dar.: Ackerland |
|---|---|---|---|---|---|---|
| **MTS-Bez.Herzfelde** | | | | | | |
| Haßleben | Friedrich Engels | III | 53 | 28 | 673 | 625 |
| Herzfelde | Neues Leben | III | 20 | 6 | 117 | 109 |
| Jakobshagen | Junge Patrioten | III | 20 | 11 | 405 | 370 |
| Klausshagen | 24. Dezember | III | 31 | 35 | 320 | 295 |
| Kuhs | Ernst Thälmann | III | 43 | 27 | 325 | 305 |
| Mittenwalde | 7. Oktober | III | 61 | 37 | 535 | 487 |
| Ortsteil: Blankensee | Neues Leben | III | 8 | 4 | 47 | 38 |
| Petenick | Rosa Luxemburg | III | 29 | 32 | 426 | 404 |
| Wichmannsdorf | Rote Fahne | III | 57 | 27 | 483 | 451 |
| **MTS-Bez. Buchholz** | | | | | | |
| Buchholz | Florian Geyer | III | 28 | 14 | 299 | 293 |
| Flieth | Neues Deutschland | III | 52 | 46 | 721 | 629 |
| Gerswalde | Vorwärts | III | 65 | 45 | 638 | 565 |
| Ortsteil Kaakstedt | Morgenrot | III | 52 | 30 | 493 | 434 |
| Gr.Fredenwalde | 1. Mai | III | 36 | 30 | 421 | 326 |
| Pinnow | Clara Zetkin | III | 20 | 13 | 168 | 155 |
| **MTS-Bez.Milmersdorf** | | | | | | |
| Dargersdorf | Frohe Zukunft | III | 22 | 12 | 99 | 52 |
| Göttschendorf | Karl Liebknecht | III | 23 | 16 | 414 | 330 |
| Milmersdorf | Deutsch-sowjet. Freundschaft | III | 15 | 18 | 175 | 141 |
| Petersdorf | Roter Stern | III | 24 | 4 | 319 | 245 |
| Ringenwalde | Pionier | III | 41 | 22 | 253 | 206 |
| Viehmannsdorf | Ernst Grube | III | 30 | 10 | 233 | 160 |

Sanitized Copy Approved for Release 2010/06/02 : CIA-RDP80T00246A046000730001-0

Sanitized Copy Approved for Release 2010/06/02 : CIA-RDP80T00246A046000730001-0



**Feldarbeiten der MTS nach Tarifklassen 1955 bis 1957**

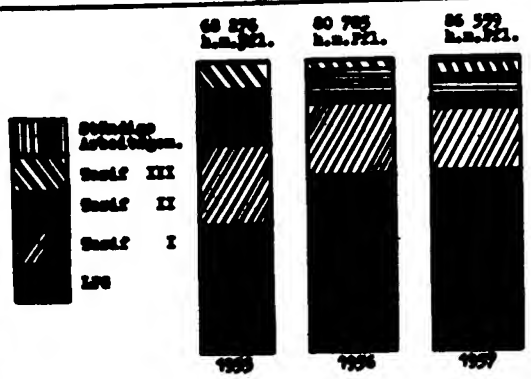


**Feldarbeiten der 6 MTS des Kreises Templin nach Tarifklassen ( Stand 31.12.1957 )**




Zeichenerklärung: wie oben



**Wichtige Kennziffern der einzelnen MTS und deren Bereiche**

**Stand: 31.12.1957 - Flächenangaben: Bo 1957 (außer LPG)**

| | MTS | Templin | Lychen | Pinnow | Borowfelde | Boekow | Milmersdorf |
|---|---|---|---|---|---|---|---|
| Beschäftigte insges. am 31.12.1957 | Anzahl | 155 | 116 | 164 | 163 | 151 | 125 |
| dar.: Produktionsarb. | " | 96 | 64 | 120 | 114 | 96 | 75 |
| Beschäftigte im Durchschnitt des Jahres | " | 155 | 117 | 168 | 159 | 153 | 125 |
| dar.: Produktionsarb. | " | 95 | 65 | 124 | 113 | 98 | 74 |
| Pro-Kopf-Leistung der Produktionsarbeiter | DM | 23 874 | 20 734 | 18 884 | 21 566 | 21 357 | 22 351 |
| Ø Löhne der Produktionsarbeiter | " | 5 080 | 4 712 | 4 580 | 5 123 | 4 921 | 5 062 |
| Traktoren aller Typen | Stück | 45 | 29 | 55 | 64 | 56 | 34 |
| Traktoren umgerechnet auf 15 Z DM | " | 63,30 | 35,90 | 78,42 | 98,24 | 83,55 | 46,64 |
| Traktorendüngestreuer | " | 43 | 32 | 47 | 56 | 53 | 36 |
| Traktorendrillmaschine | " | 12 | 9 | 12 | 17 | 14 | 10 |
| Traktoren-Kartoffellegemaschinen | " | 4 | 5 | 6 | 6 | 6 | 4 |
| Reihenmaschinen und Vielfachgeräte | " | 21 | 19 | 28 | 25 | 25 | 20 |
| Mähdrescher | " | 5 | 5 | 6 | 6 | 5 | 4 |
| Mähbinder | " | 18 | 11 | 18 | 25 | 22 | 15 |
| Rübenheber | " | 2 | - | 3 | 8 | 4 | 3 |
| Dreschmaschinen | " | 8 | 11 | 13 | 10 | 12 | 9 |
| Kartoffelroder | " | 14 | 8 | 13 | 16 | 9 | 11 |
| Kartoffelvollerntemaschinen | " | 2 | 2 | 3 | 2 | 2 | 3 |
| L K W | " | 4 | 5 | 6 | 5 | 5 | 3 |

Sanitized Copy Approved for Release 2010/06/02 : CIA-RDP80T00246A046000730001-0

Sanitized Copy Approved for Release 2010/06/02 : CIA-RDP80T00246A046000730001-0



| | Templin | Ueckermünde | Pasewalk | Neustrelitz | Gadebusch | Hagenow |
|---|---|---|---|---|---|---|
| Gesamtleistungen ha n pfl. | 26 670 | 15 853 | 27 687 | 28 666 | 24 62[illegible] | 19 541 |
| dav.: | | | | | | |
| Traktorenarbeiten ha n pfl. | 21 834 | 12 232 | 23 411 | 23 [illegible] | 19 [illegible] | 16 2[illegible]3 |
| Feldarbeiten ha n pfl. | 15 990 | 8 940 | 16 463 | 18 1[illegible] | 15 2[illegible] | 11 812 |
| Durch Mähdrescher abgeerntete Fläche in ha | 834 | 609 | 585 | 548 | 497 | 541 |
| Leistung pro 15 S 38 Tr. ha n pfl. | 346,2 | 372,9 | 301,3 | 246,0 | 253,3 | 349,6 |
| Kosten je ha n pfl. | 48,97 | 50,48 | 52,57 | 56,58 | 56,01 | 49,01 |
| Landwirtschaftliche Nutzfläche ha | 8 612 | 4 402 | 6 498 | 7 727 | 8 838 | 6 286 |
| dav.: | | | | | | |
| V E G | 622 | - | - | 591 | 849 | 528 |
| L P G ( gem.) lt. 1002 v.31.12.57 | 1 792 | 1 242 | 2 753 | 3331 | 2 740 | 1 812 |
| Acker-land insgesamt | 6 921 | 386 | 5 899 | 6 987 | 7 499 | 4 804 |
| dav.: | | | | | | |
| V E G | 548 | - | - | 547 | 688 | 482 |
| L P G ( gem. ) lt. 1002 v.31.12.57 | 1 564 | 1 157 | 2 466 | 3 084 | 2 402 | 1 358 |



Anteil der Eigentumsformen am Gesamtumsatz 1953 - 1957 in Prozent

| | Jahr | Insgesamt | davon Sozial. Sektor | darunter VVB | darunter KW | Priv. Sektor |
|---|---|---|---|---|---|---|
| Einzelumsatz insgesamt | 1953 | 100 | 74,9 | 36,5 | 36,2 | 25,1 |
| | 1954 | 100 | 72,4 | 31,3 | 37,1 | 27,6 |
| | 1955 | 100 | 74,5 | 31,2 | 38,6 | 25,5 |
| | 1956 | 100 | 75,3 | 31,5 | 39,1 | 24,7 |
| | 1957 | 100 | 75,7 | 32,3 | 38,8 | 24,3 |
| Vom Einzelhandelsumsatz insgesamt entfallen auf: | | | | | | |
| Nahrungs- und Genußmittel | 1953 | 60,7 | 56,7 | 57,7 | 56,4 | 72,7 |
| | 1954 | 59,1 | 54,9 | 56,2 | 57,1 | 70,0 |
| | 1955 | 58,6 | 55,3 | 55,7 | 58,3 | 68,0 |
| | 1956 | 57,8 | 54,9 | 54,4 | 59,2 | 66,4 |
| | 1957 | 58,0 | 54,7 | 53,1 | 60,4 | 68,0 |
| Industriewaren insgesamt | 1953 | 39,3 | 43,3 | 42,3 | 43,6 | 27,3 |
| | 1954 | 40,9 | 45,1 | 43,8 | 42,9 | 30,0 |
| | 1955 | 41,4 | 44,7 | 44,3 | 41,7 | 32,0 |
| | 1956 | 42,2 | 45,1 | 45,6 | 40,8 | 33,6 |
| | 1957 | 42,0 | 45,3 | 46,9 | 39,6 | 32,0 |
| Von den Industriewaren entfallen auf: | | | | | | |
| Schuhe | 1953 | 3,0 | 3,0 | 3,2 | 3,0 | 2,8 |
| | 1954 | 3,1 | 3,2 | 3,2 | 3,5 | 2,7 |
| | 1955 | 3,0 | 3,0 | 3,1 | 3,2 | 3,1 |
| | 1956 | 2,8 | 2,7 | 2,8 | 3,0 | 3,1 |
| | 1957 | 2,8 | 2,8 | 2,6 | 3,2 | 2,8 |
| Textilien und Bekleidung | 1953 | 19,0 | 22,2 | 22,4 | 23,4 | 9,6 |
| | 1954 | 18,2 | 20,6 | 24,6 | 19,3 | 12,1 |
| | 1955 | 17,6 | 19,6 | 23,2 | 18,8 | 12,0 |
| | 1956 | 16,0 | 18,1 | 22,4 | 16,4 | 10,0 |
| | 1957 | 16,5 | 18,6 | 22,4 | 17,5 | 10,1 |
| Sonstige Industriewaren | 1953 | 17,3 | 18,1 | 16,7 | 17,2 | 14,9 |
| | 1954 | 19,6 | 21,3 | 16,0 | 20,1 | 15,2 |
| | 1955 | 20,8 | 22,1 | 18,0 | 19,7 | 16,9 |
| | 1956 | 23,4 | 24,3 | 20,4 | 21,4 | 20,5 |
| | 1957 | 22,7 | 23,9 | 21,9 | 18,9 | 19,1 |

Sanitized Copy Approved for Release 2010/06/02 : CIA-RDP80T00246A046000730001-0

Sanitized Copy Approved for Release 2010/06/02 : CIA-RDP80T00246A046000730001-0



**Einzelhandelsumsatz je Eigentumsform der Stand**

| Nr. | | 1953 | 1954 | 1955 | 1956 | 1957 |
|---|---|---|---|---|---|---|
| | | Tausend DM | | | | |
| | **Staatliche Handelsorganisation** | | | | | |
| 0 | Nahrungs- u. Genußmittel | 31 697 | 30 609 | 32 409 | 33 344 | 35 272 |
| 1 | darunter Lebensmittel | 20 343 | 20 089 | 21 108 | 21 373 | 22 298 |
| 2 | Genußmittel | 11 354 | 10 526 | 11 301 | 11 971 | 12 974 |
| 0 | Industriewaren insges. | 20 457 | 21 218 | 22 931 | 24 585 | 25 587 |
| 1 | darunter Textilien | 1 545 | 1 509 | 1 855 | 1 626 | 1 677 |
| 2 | Text.u.Bekleidg. | 9 688 | 9 468 | 9 772 | 9 268 | 10 073 |
| 3 | sonst.Industriew. | 9 018 | 10 190 | 11 304 | 13 491 | 13 837 |
| | Zusammen: | 52 154 | 51 827 | 55 340 | 57 729 | 60 859 |
| | **Staatliche Handelsorganisation (HO)** | | | | | |
| 0 | Nahrungs- u. Genußmittel | 10 970 | 9 114 | 7 807 | 9 910 | 10 831 |
| 1 | darunter Lebensmittel | 7 573 | 6 562 | 6 772 | 6 865 | 7 438 |
| 2 | Genußmittel | 3 397 | 2 552 | 2 032 | 3 045 | 3 013 |
| 0 | Industriewaren insges. | 8 045 | 7 115 | 7 644 | 8 294 | 9 229 |
| 1 | darunter Textilien | 615 | 520 | 532 | 512 | 519 |
| 2 | Text.u.Bekleidg. | 4 250 | 3 998 | 3 996 | 4 079 | 4 396 |
| 3 | sonst.Industriew. | 3 180 | 2 597 | 3 113 | 3 705 | 4 314 |
| | Zusammen: | 19 015 | 16 229 | 17 251 | 18 204 | 19 680 |
| | **Konsumgenossenschaftliche Organisation** | | | | | |
| 0 | Nahrungs- u. Genußmittel | 10 649 | 10 993 | 12 493 | 13 380 | 14 276 |
| 1 | darunter Lebensmittel | 7 849 | 8 043 | 8 697 | 9 149 | 9 182 |
| 2 | Genußmittel | 2 800 | 2 950 | 3 796 | 4 231 | 5 094 |
| 0 | Industriewaren insges. | 8 223 | 8 251 | 8 856 | 9 214 | 9 354 |
| 1 | darunter Textilien | 942 | 682 | 681 | 670 | 750 |
| 2 | Text.u.Bekleidg. | 4 420 | 3 710 | 4 009 | 3 715 | 4 136 |
| 3 | sonst.Industriew. | 3 241 | 3 899 | 4 196 | 4 829 | 4 468 |
| | Zusammen: | 18 872 | 19 244 | 21 339 | 22 594 | 23 630 |
| | **Sonstige gesellschaftliche Organisation** | | | | | |
| 0 | Nahrungs- u. Genußmittel | 510 | 481 | 798 | 573 | 477 |
| 1 | darunter Lebensmittel | 362 | 351 | 587 | 433 | 325 |
| 2 | Genußmittel | 148 | 130 | 152 | 140 | 152 |
| 0 | Industriewaren insges. | 644 | 1 554 | 1 885 | 2 080 | 2 260 |
| 1 | darunter Textilien | | 8 | 10 | 1 | |
| 2 | Text.u.Bekleidg. | | 22 | 69 | 41 | 40 |
| 3 | sonst.Industriew. | 644 | 1 524 | 1 806 | 2 038 | 2 220 |
| | Zusammen: | 1 154 | 2 035 | 2 629 | 2 653 | 2 737 |
| | **Private Handelsorganisation** | | | | | |
| | Nahrungs- u. Genußmittel | 9 528 | 10 021 | 9 610 | 9 481 | 10 068 |
| | darunter Lebensmittel | 4 497 | 5 127 | 5 049 | 4 926 | 5 353 |
| | Genußmittel | 5 071 | 4 894 | 4 561 | 4 555 | 4 715 |
| 0 | Industriewaren insges. | 5 582 | 4 298 | 4 516 | 4 797 | 4 744 |
| 1 | darunter Textilien | 376 | 389 | 429 | 443 | 408 |
| 2 | Text.u.Bekleidg. | 1 256 | 1 799 | 1 698 | 1 433 | 1 301 |
| 3 | sonst.Industriew. | 1 953 | 2 170 | 2 389 | 2 921 | 2 835 |
| | Zusammen: | 13 113 | 14 319 | 14 126 | 14 278 | 14 812 |

1) Der vorübergehende Umsatzrückgang 1954 gegenüber 1953 bei der HO eingetreten.
2) Der vorübergehende Umsatzanstieg ab 1953 bei EG hängt mit der



**Umsätze nach Warenhauptgruppen 1953 bis 1957**
**1. Quartal**

| 1953 | 1954 | 1955 | 1956 | 1957 | 1954 | 1955 | 1956 | 1957 | Nr. |
|---|---|---|---|---|---|---|---|---|---|
| Prozent | | | | | 1953 = 100 | | | | |
| 60,7 | 59,1 | 58,6 | 57,8 | 58,0 | 96,7 | 102,4 | 105,3 | 111,4 | 0 |
| 39,0 | 35,8 | 34,2 | 37,0 | 36,7 | 98,7 | 103,8 | 105,1 | 109,6 | 1 |
| 21,7 | 23,3 | 20,4 | 20,8 | 21,3 | 93,0 | 99,9 | 105,8 | 114,7 | 2 |
| 3,2 | 40,4 | 41,4 | 42,2 | 42,0 | 103,5 | 111,0 | 119,0 | 126,8 | 0 |
| 3,0 | 3,1 | 3,0 | 2,8 | 2,8 | 103,0 | 106,6 | 104,7 | 108,0 | 1 |
| 18,0 | 18,2 | 17,6 | 16,0 | 16,5 | 99,4 | 98,4 | 93,4 | 101,5 | 2 |
| 17,1 | 19,6 | 20,8 | 23,4 | 22,7 | 112,6 | 127,6 | 149,6 | 133,4 | 3 |
| 100 | 106 | 100 | 100 | 100 | 99,4 | 106,1 | 110,7 | 116,7 | |
| **Organisation (HO)** 1) | | | | | | | | | |
| 57,7 | 50,2 | 45,7 | 54,4 | 53,1 | 83,1 | 87,6 | 90,3 | 95,3 | 0 |
| 40,4 | 40,5 | 39,3 | 37,7 | 37,8 | 85,5 | 88,3 | 89,4 | 96,2 | 1 |
| 17,3 | 15,7 | 14,4 | 16,7 | 15,3 | 77,5 | 85,9 | 92,4 | 91,4 | 2 |
| 42,3 | 43,8 | 44,3 | 45,6 | 46,9 | 88,4 | 95,0 | 103,1 | 114,7 | 0 |
| 3,2 | 3,2 | 3,1 | 2,8 | 2,6 | 84,6 | 87,0 | 83,3 | 84,4 | 1 |
| 22,6 | 24,6 | 23,2 | 22,4 | 22,4 | 94,1 | 94,0 | 96,0 | 103,4 | 2 |
| 16,7 | 16,0 | 18,0 | 20,4 | 21,9 | 81,7 | 97,9 | 116,4 | 135,7 | 3 |
| 100 | 100 | 100 | 100 | 100 | 85,3 | 90,7 | 95,7 | 103,5 | |
| **Einzelhandel** 2) | | | | | | | | | |
| 55,4 | 57,1 | 58,3 | 59,2 | 60,4 | 105,0 | 119,0 | 127,8 | 136,4 | 0 |
| 41,6 | 41,8 | 40,7 | 40,5 | 38,9 | 102,5 | 110,8 | 116,6 | 117,0 | 1 |
| 14,8 | 15,3 | 17,6 | 18,7 | 21,5 | 105,3 | 134,1 | 151,1 | 181,9 | 2 |
| 45,6 | 42,9 | 41,7 | 40,8 | 39,6 | 100,5 | 108,1 | 112,1 | 113,8 | 0 |
| 3,0 | 3,5 | 3,2 | 3,0 | 3,2 | 121,4 | 121,2 | 119,2 | 133,5 | 1 |
| 20,4 | 19,3 | 18,8 | 16,4 | 17,5 | 83,9 | 90,7 | 84,0 | 95,6 | 2 |
| 17,2 | 20,1 | 19,7 | 21,4 | 18,9 | 119,1 | 129,5 | 149,0 | 137,9 | 3 |
| 100 | 100 | 100 | 100 | 100 | 102,0 | 113,1 | 119,7 | 125,2 | |
| **Private Betriebe** | | | | | | | | | |
| 44,2 | 25,6 | 28,2 | 21,6 | 17,4 | 94,3 | 144,9 | 112,4 | 93,5 | 0 |
| 31,4 | 17,2 | 22,4 | 16,3 | 11,9 | 97,0 | 162,2 | 119,6 | 89,8 | 1 |
| 12,8 | 8,4 | 5,8 | 5,3 | 5,5 | 87,8 | 102,7 | 94,6 | 102,7 | 2 |
| 55,8 | 74,4 | 71,8 | 78,4 | 82,6 | 241,3 | 292,7 | 323,0 | 350,9 | 0 |
| | 0,4 | 0,4 | 0 | | 1953 | keinen | Umsatz | | 1 |
| | 1,1 | 2,6 | 1,6 | 1,5 | | | | | 2 |
| 39,8 | 74,9 | 68,8 | 76,8 | 81,1 | 236,6 | 280,4 | 316,5 | 344,9 | 3 |
| 100 | 100 | 100 | 100 | 100 | 175,3 | 227,4 | 229,9 | 237,2 | |
| **Betriebe** | | | | | | | | | |
| 72,7 | 70,0 | 63,0 | 66,4 | 68,0 | 105,2 | 100,9 | 99,5 | 103,7 | 0 |
| 34,0 | 35,8 | 35,7 | 34,5 | 36,2 | 115,0 | 113,3 | 110,5 | 120,1 | 1 |
| 38,7 | 34,2 | 32,3 | 31,9 | 31,8 | 96,5 | 89,9 | 89,8 | 93,0 | 2 |
| 27,3 | 30,0 | 32,0 | 33,6 | 32,0 | 119,9 | 126,0 | 133,8 | 132,3 | 0 |
| 2,8 | 2,7 | 3,1 | 3,1 | 2,8 | 103,5 | 114,1 | 117,8 | 108,5 | 1 |
| 9,6 | 12,1 | 12,0 | 10,0 | 10,1 | 138,5 | 135,2 | 114,1 | 119,5 | 2 |
| 14,9 | 15,2 | 16,9 | 20,5 | 19,1 | 111,1 | 122,3 | 149,6 | 145,2 | 3 |
| 100 | 100 | 100 | 100 | 100 | 109,2 | 107,2 | 108,9 | 113,8 | |

hängt mit den Preissenkungen zusammen; Umsatzmengen haben Übernahme des Verkaufes von HO-Waren zusammen.

Sanitized Copy Approved for Release 2010/06/02 : CIA-RDP80T00246A046000730001-0

Sanitized Copy Approved for Release 2010/06/02 : CIA-RDP80T00246A046000730001-0



**Einzelhandelsumsatz je Kopf der Bevölkerung nach Eigentumsformen in den Jahren 1953 bis 1957**

| | Insgesamt | davon | | | |
|---|---|---|---|---|---|
| | | EO 1) | EG 2) | Sonst. | Privat |
| 1953 insgesamt | 1 289 | 463 | 499 | 28 | 319 |
| dar.: Industrie. | 499 | 196 | 200 | 16 | 87 |
| 1954 insgesamt | 1 268 | 397 | 471 | 50 | 350 |
| dar.Industrieu. | 519 | 174 | 202 | 38 | 105 |
| 1955 insgesamt | 1 371 | 427 | 528 | 65 | 350 |
| dar.:Industrieu. | 568 | 189 | 220 | 47 | 112 |
| 1956 insgesamt | 1 450 | 457 | 567 | 67 | 359 |
| dar.:Industrieu. | 613 | 208 | 232 | 52 | 121 |
| 1957 insgesamt | 1 551 | 502 | 602 | 70 | 377 |
| dar.:Industrieu. | 652 | 235 | 238 | 58 | 121 |
| 1957 prozentualer Anteil der Industrieu. | 42,0 | 46,8 | 39,5 | 82,9 | 32,1 |

**Anzahl der Einzelhandelsverkaufsstellen**
**Stand: 31. 12. 1957**

| | | | | | |
|---|---|---|---|---|---|
| Verkaufsstellen insg. davon | 489 | 97 | 113 | 40 | 219 |
| Nahrungs-u.Gen.Mitt. | 130 | 35 | 25 | 4 | 66 |
| Gaststättengewerbe | 88 | 5 | 12 | 12 | 59 |
| Gemischtwaren-Verk. Stell.m.Lebensmittel | 69 | - | 64 | - | 5 |
| Bekleidg. u. Textil | 21 | 1 | 6 | - | 14 |
| Verk.Stellen für kultur. Bedarf | 20 | 3 | - | 3 | 14 |
| Verk.Stellen für Hausrat, Wohn-, und Gebrauch | 27 | 4 | 1 | 1 | 21 |
| Verk.Stellen mit Artikeln für Körper- und Gesundh.Pflege | 20 | - | - | 3 | 17 |
| Sonstige Fach-Verk. Stellen | 40 | - | - | 17 | 23 |
| Verk.Stellen mit Bedarfsartikel aller Art | 14 | 9 | 5 | - | - |
| Anteil in Prozenten | 100 | 13,3 | 26,3 | 9,3 | 51,1 |

Siehe Fußnoten auf Seite 64 / 65.



**Warenumsatz und Anzahl der Betriebe des privaten Einzelhandels nach Umsatz-Größenklassen u.Branchengruppen XII/57**

| Verkaufsstellen nach Branchengruppen | | Insgesamt | davon | | | | |
|---|---|---|---|---|---|---|---|
| | | | unter 12,5 TDM | 12,5 bis unter 25 TDM | 25 bis unter 50 TDM | 50 bis unter 75 TDM | 75 bis unter 100 TDM |
| | | B) Anzahl der Betriebe / U) Umsatz in TDM | | | | | |
| Verkaufsstellen | B | 236 | 125 | 62 | 39 | 7 | 3 |
| | U | 3 788 | 618 | 1 120 | 1 322 | 477 | 251 |
| davon: | | | | | | | |
| Nahrungs-u. Genußmittel | B | 69 | 2 | 26 | 20 | 2 | |
| | U | 1 530 | 153 | 475 | 727 | 175 | |
| Gaststättengewerbe | B | 60 | 27 | 21 | 12 | | |
| | U | 909 | 198 | 369 | 342 | | |
| Gemischtwaren | B | 5 | | | 2 | 3 | |
| | U | 259 | | | 72 | 187 | |
| Bekleidung u. Textilien | B | 14 | 6 | 2 | 2 | 1 | 3 |
| | U | 467 | 38 | 40 | 85 | 53 | 251 |
| Kulturellen Bedarf | B | 14 | 12 | 2 | | | |
| | U | 98 | 64 | 34 | | | |
| Hausrat-Wohn- u.Baubedarf | B | 34 | 26 | 6 | 2 | | |
| | U | 252 | 74 | 112 | 66 | | |
| Körper-und Gesundheitspf. | B | 17 | 12 | 3 | 1 | 1 | |
| | U | 174 | 32 | 50 | 30 | 62 | |
| Sonst.Fachverkaufsstel. | B | 23 | 21 | 2 | | | |
| | U | 99 | 59 | 40 | | | |

Sanitized Copy Approved for Release 2010/06/02 : CIA-RDP80T00246A046000730001-0

Sanitized Copy Approved for Release 2010/06/02 : CIA-RDP80T00246A046000730001-0



**Einzelhandels-Verkaufsstellen nach Eigentumsformen der Betriebe und nach MTS - Bereichen Stand 31.12.1957** Bl.1

| | Verkaufsstellen | | | | | |
|---|---|---|---|---|---|---|
| | Insges. | HO | KG | Sonst. | Privat | dar. der Handw. |
| **MTS-Ber. Templin** | 186 | 33 | 29 | 14 | 110 | 52 |
| Templin | 160 | 33 | 21 | 14 | 92 | 42 |
| 2 Hammelspring | 3 | | 1 | | 2 | 1 |
| 3 Hindenburg | 2 | | 1 | | 1 | 1 |
| 4 Klosterwalde | 5 | | 2 | | 3 | 2 |
| 5 Retzowthin | 2 | | 1 | | 1 | |
| 6 Röddelin | 3 | | 1 | | 2 | |
| 7 Storbeck | 8 | | 1 | | 7 | 5 |
| 8 Zerpin | 3 | | 1 | | 2 | 1 |
| **MTS-Ber. Jerchen** | 81 | 9 | 18 | 4 | 50 | 15 |
| 1 Jerchen | 61 | 9 | 11 | 4 | 37 | 14 |
| 2 Annenwalde | 2 | | 1 | | 1 | |
| 3 Boens | 1 | | 1 | | | |
| 4 Boutel | 3 | | 1 | | 2 | 1 |
| 5 Densow | 2 | | 1 | | 1 | |
| 6 Gandenitz | 5 | | 1 | | 4 | 2 |
| 7 Retzow | 5 | | 1 | | 4 | |
| 8 Retzowhof | 2 | | 1 | | 1 | |
| **MTS-Ber. Milmersdorf** | 48 | 4 | 19 | 4 | 21 | 8 |
| 1 Milmersdorf | 3 | | 1 | 1 | 1 | |
| 2 Boberow | 1 | | | | 1 | |
| 3 Burgsdorf | 2 | | 1 | | 1 | |
| 4 Göschendorf | 2 | | 1 | 1 | | |
| Templin | 3 | | 1 | | 2 | 1 |
| Gr.-Dölln | 7 | 2 | | | 5 | 3 |
| 7 Gr.-Dölpin | 1 | | 1 | | | |
| 8 Gr.-Fütow | 2 | | | | 2 | |
| 9 Grunewald | 8 | | 3 | 1 | 4 | 3 |
| 10 Krohnhorst | 2 | | 2 | | | |
| 11 Petersdorf | 2 | | 1 | | 1 | |
| 12 Ponsin | 2 | | 1 | | 1 | |
| 13 Röwerwalde | 3 | 1 | 2 | 1 | 1 | |
| 14 Templin | 3 | | 3 | | | |
| 15 Wolfshagendorf | 6 | 1 | 3 | | 2 | 1 |



**Betriebe des Handwerks nach MTS-Bereichen u. Gemeinden dar.: einige wichtige Berufsgruppen der Landwirtschaft sowie des Baugewerbes Stand 31.12.1957** Bl.1

| Betr. insg. | Schlosser | Schmiede | Stellmacher | Seiler | Fleischer | Bäcker-meister | Tischler | Maurer | Maler | Glaser | Zimmerer | |
|---|---|---|---|---|---|---|---|---|---|---|---|---|
| 192 | 4 | 10 | 6 | 2 | 10 | 5 | 1 | 7 | 13 | 2 | 1 | MTS Zpln. |
| 160 | 3 | 3 | 3 | 2 | 8 | 5 | 1 | 7 | 7 | 2 | 1 | 1 |
| 6 | 1 | 2 | | | | | | | 1 | | | 2 |
| 1 | | 1 | | | | | | | | | | 3 |
| 6 | | 1 | | | 1 | | | | 1 | | | 4 |
| - | | | | | | | | | | | | 5 |
| 6 | | 1 | 1 | | | | | | 3 | | | 6 |
| 11 | | 1 | 2 | | 1 | | | | 1 | | | 7 |
| 2 | | 1 | | | | | | | | | | 8 |
| 82 | 4 | 6 | 2 | 2 | 6 | 2 | 2 | 2 | 6 | | 1 | MTS Jerch. |
| 74 | 4 | 3 | 1 | 2 | 6 | 2 | 2 | 2 | 6 | | 1 | 1 |
| 1 | | 1 | | | | | | | | | | 2 |
| - | | | | | | | | | | | | 3 |
| 1 | | | | | | | | | | | | 4 |
| - | | | | | | | | | | | | 5 |
| 2 | | 1 | | | | | | | | | | 6 |
| - | | | | | | | | | | | | 7 |
| 4 | | 1 | 1 | | | | | | | | | 8 |
| 31 | | 5 | 1 | 1 | 3 | 1 | | 1 | | | 1 | MTS Mill. |
| 2 | | 1 | | | | | | | | | 1 | 1 |
| - | | | | | | | | | | | | 2 |
| - | | 1 | | | | | | | | | | 3 |
| - | | | | | | | | | | | | 4 |
| 3 | | 1 | | | | | | | | | | 5 |
| 9 | | | | | 1 | | | | | | | 6 |
| 1 | | | | | | | | | | | | 7 |
| - | | | | | | | | | | | | 8 |
| 6 | | 1 | 1 | | 2 | 1 | | | | | | 9 |
| - | | | | | | | | | | | | 10 |
| - | | | | | | | | | | | | 11 |
| - | | | | | | | | | | | | 12 |
| 4 | | 1 | | | | | | 1 | | | | 13 |
| 1 | | | | 1 | | | | | | | | 14 |
| 4 | | | | | | | | | | | | 15 |

Sanitized Copy Approved for Release 2010/06/02 : CIA-RDP80T00246A046000730001-0

Sanitized Copy Approved for Release 2010/06/02 : CIA-RDP80T00246A046000730001-0



| | Verkaufsstellen | | | | | Nr.2 |
|---|---|---|---|---|---|---|
| | Insges. | HO | HS | Sonst. | Privat | der.des Handels |
| **MTS.-Bez.Herrfelde** | 29 | 3 | 13 | 5 | 8 | 2 |
| 1 Herrfelde | 3 | 1 | 2 | | | |
| 2 Rüdleben | 8 | 2 | 2 | 1 | 3 | 1 |
| 3 Jahnshagen | 2 | | 1 | | 1 | |
| 4 Klenzhagen | 3 | | 2 | 1 | | |
| 5 Ruhe | 4 | | 1 | 1 | 2 | |
| 6 Mittenwalde | 4 | | 2 | 1 | 1 | |
| 7 Petzniek | 1 | | 1 | | | |
| 8 Wichmannsdorf | 4 | | 2 | 1 | 1 | 1 |
| **MTS.-Bez.Genzkow** | 47 | 4 | 19 | 7 | 17 | 6 |
| 1 Gerswalde | 24 | 2 | 7 | 4 | 11 | 4 |
| 2 Buchholz | 2 | | 2 | | | |
| 3 Pergitz | 1 | | | | 1 | |
| 4 Flieth | 3 | 1 | 1 | 1 | | |
| 5 Friedenfelde | 2 | | 1 | | 1 | |
| 6 Gr.-Fredenwalde | 5 | | 3 | 1 | 1 | |
| 7 Pinnow | 2 | | 2 | | | |
| 8 Stangelitz | 8 | 1 | 3 | 1 | 3 | 2 |
| **MTS.-Bez.Pürstenau** | 37 | 4 | 15 | 5 | 13 | 6 |
| 1 Beitzenburg | 15 | 2 | 5 | 2 | 6 | 3 |
| 2 Berkholz | 2 | | 1 | | 1 | |
| 3 Buchenhain | 3 | | 3 | | | |
| 4 Punkenhagen | 2 | | 1 | | 1 | |
| 5 Hardenbeck | 6 | 2 | 1 | 1 | 2 | 1 |
| 6 Krüchlendorff | 3 | | 2 | 1 | | |
| 7 Boeseow | 4 | | 1 | 1 | 2 | 1 |
| 8 Thomsdorf | 2 | | 1 | | 1 | 1 |
| **Kreis insgesamt** | 138 | 57+ | 112F | 30 | 219 | 89 |

+) dar.2 fliegende Verkaufsstellen
17 Ind.Verkaufsstellen
5 Gaststätten

F) dar.12 ind.Verkaufsstellen
12 Gaststätten



| Betr. insg. | Schlosser | Schmiede | Stellmacher | Böttcher | Tischler | Sattler | Maler | Töpfer | Maler | Glaser | Schmiede | Nr. |
|---|---|---|---|---|---|---|---|---|---|---|---|---|
| 19 | | 8 | 2 | | 2 | | | | | | | MTS |
| 1 | | 1 | | | | | | | | | | 1 |
| 6 | | 2 | 1 | | | | | | | | | 2 |
| 2 | | 1 | | | | | | | | | | 3 |
| 2 | | | 1 | | | | | | | | | 4 |
| 1 | | 1 | | | | | | | | | | 5 |
| 2 | | 1 | | | | | | | | | | 6 |
| 2 | | 1 | | | 1 | | | | | | | 7 |
| 3 | | 1 | | | 1 | | | | | | | 8 |
| 42 | | 6 | 5 | 1 | 2 | 2 | | 1 | 2 | 1 | 1 | MTS |
| 29 | | 1 | 2 | 1 | 2 | 2 | | 1 | 2 | 1 | 1 | 1 |
| - | | | | | | | | | | | | 2 |
| - | | | | | | | | | | | | 3 |
| 5 | | 1 | 1 | | | | | | | | | 4 |
| 1 | | 1 | | | | | | | | | | 5 |
| 3 | | 2 | 1 | | | | | | | | | 6 |
| - | | | | | | | | | | | | 7 |
| 4 | | 1 | 1 | | | | | | | | | 8 |
| 34 | 3 | 5 | 6 | 1 | 2 | | | | 1 | | | MTS |
| 17 | 2 | 1 | 1 | 1 | 1 | | | | | | | 1 |
| 1 | | 1 | | | | | | | | | | 2 |
| 2 | | 1 | 1 | | | | | | | | | 3 |
| - | | | | | | | | | | | | 4 |
| 5 | 1 | 1 | 1 | | | | | | 1 | | | 5 |
| - | | | | | | | | | | | | 6 |
| 4 | | | 1 | | 1 | | | | | | | 7 |
| 5 | | 1 | 2 | | | | | | | | | 8 |
| 400 | 11 | 40 | 22 | 7 | 25 | 19 | 3 | 11 | 22 | 3 | 4 | Kre insg |

Sanitized Copy Approved for Release 2010/06/02 : CIA-RDP80T00246A046000730001-0

Sanitized Copy Approved for Release 2010/06/02 : CIA-RDP80T00246A046000730001-0



**Einnahmen des Kreishaushaltes 1957 zu 1953 in TDM**

| | Insgesamt 1953 | | | Insgesamt 1957 | | |
|---|---|---|---|---|---|---|
| | Soll | Ist | % | Soll | Ist | % |
| Industrie und Bauwirtschaft | 1025,3 | 619,4 | 60,4 | 5356,4 | 5156,1 | 96,3 |
| Land-Forst-und Wasserwirtschaft | 1317,2 | 452,6 | 34,4 | 3113,3 | 3119,3 | 100,2 |
| Verkehr, Post u. Fernmeldewesen | - | - | - | - | - | - |
| Handel | 114,3 | 67,2 | 58,8 | 946,2 | 832,0 | 87,9 |
| Kommunalwirtschaft u.Dienstleistungen | 253,3 | 227,2 | 89,7 | 335,9 | 346,7 | 103,2 |
| Volks-u.Berufsausbildung u.Sport | 255,0 | 282,8 | 110,9 | 274,6 | 259,2 | 94,4 |
| Wissenschaft und Kultur | 4,4 | 14,2 | 322,7 | 57,8 | 63,7 | 110,2 |
| Gesundheits- u. Sozialwesen | 205,7 | 225,6 | 109,7 | 243,9 | 284,2 | 116,5 |
| Staatsapparat | 360,8 | 133,4 | 37,0 | 414,4 | 313,2 | 75,6 |
| Finanzen | 7076,4 | 6219,4 | 87,9 | 5816,7 | 5770,2 | 99,2 |
| darunter: Steuern | 7076,3 | 6196,6 | 87,6 | 5806,3 | 5686,6 | 98,0 |
| Insgesamt: | 10812,4 | 8241,8 | 77,7 | 16599,2 | 16144,6 | 97,3 |



**Ausgaben des Kreishaushaltes 1957 zu 1953 in TDM**

| | Insgesamt 1953 | | | Insgesamt 1957 | | |
|---|---|---|---|---|---|---|
| | Soll | Ist | % | Soll | Ist | % |
| Industrie und Bauwirtschaft | 277,0 | 1124,8 | 406,1 | 100,9 | 150,2 | 148,9 |
| Land-Forst- u. Wasserwirtschaft | 536,3 | 3356,1 | 625,8 | 10562,3 | 11900,7 | 112,7 |
| Verkehr, Post u. Fernmeldewesen | - | - | - | - | - | - |
| Handel | - | - | - | - | 170,0 | - |
| Kommunalwirtschaft u.Dienstleistungen | 518,1 | 351,3 | 67,8 | 1462,8 | 1472,3 | 100,6 |
| Volks-u.Berufsausbildung u.Sport | 4377,4 | 4215,6 | 96,3 | 4853,6 | 4796,2 | 98,8 |
| Wissenschaft und Kultur | 155,1 | 145,1 | 93,6 | 269,8 | 242,5 | 89,9 |
| Gesundheits- u. Sozialwesen | 2772,1 | 2863,6 | 103,3 | 4143,5 | 4094,5 | 98,8 |
| Staatsapparat | 2996,0 | 2806,8 | 93,7 | 3136,1 | 3130,4 | 99,8 |
| Finanzen | 316,6 | 179,6 | 56,7 | 4590,5 | 2842,1 | 61,9 |
| darunter: Steuern | 74,3 | 69,3 | 93,3 | 3962,3 | 2691,5 | 67,9 |
| Insgesamt: | 11948,6 | 15042,9 | 125,9 | 29119,5 | 28798,9 | 98,9 |

Sanitized Copy Approved for Release 2010/06/02 : CIA-RDP80T00246A046000730001-0

Sanitized Copy Approved for Release 2010/06/02 : CIA-RDP80T00246A046000730001-0



**Steueraufkommen der Gemeinden in TDM**

| | 1956 | | | 1957 | | | Ist 1957 zu 56 in % |
|---|---|---|---|---|---|---|---|
| | Soll | Ist | % | Soll | Ist | % | |
| Grundsteuer A | 756,4 | 681,1 | 90,0 | 683,4 | 600,5 | 87,9 | 88,2 |
| Grundsteuer B | 682,8 | 679,4 | 99,5 | 667,9 | 649,1 | 97,2 | 95,5 |
| Kraftfahrzeugsteuer | 172,2 | 177,2 | 102,9 | 181,9 | 180,9 | 99,5 | 102,1 |
| Vergnügungssteuer | 13,1 | 13,4 | 102,3 | 14,0 | 12,4 | 88,6 | 92,5 |
| Hundesteuer | 80,1 | 77,2 | 96,4 | 32,8 | 34,9 | 106,4 | 45,2 |
| Hundesteuer | 86,9 | 72,4 | 83,3 | 88,3 | 70,0 | 79,3 | 96,7 |
| Kulturabgabe | 24,6 | 24,6 | 100,0 | 24,5 | 22,6 | 92,2 | 91,9 |

**Einige Kennziffern der Ausgaben in TDM**

| | | | | | | | |
|---|---|---|---|---|---|---|---|
| Ortl. Wohnungen | 250,9 | 198,0 | 85,8 | 320,3 | 304,0 | 94,9 | 153,5 |
| Straßen u. Brücken | 453,3 | 523,7 | 115,5 | 421,3 | 470,6 | 111,7 | 89,9 |
| Grund- u. Mittelschulen | 1880,1 | 1877,5 | 99,9 | 2070,6 | 2068,2 | 99,9 | 110,2 |
| Krankenhäuser mit Poliklinik | 1734,1 | 1814,3 | 104,6 | 2148,3 | 2122,2 | 98,8 | 117,0 |

**Sparentwicklung in Prozent seit 1953 (1953 = 100)**

| | 1954 | 1955 | 1956 | 1957 | Plan Erfüllung 1957 |
|---|---|---|---|---|---|
| Genossenschaftsbank | 160,5 | 211,1 | 266,0 | 389,0 | 284,4 |
| Deutsche Bauernbank | 138,0 | 296,0 | 418,0 | 558,0 | 224,5 |
| Bäuerl. Handels-Gen. | 214,2 | 323,5 | 384,0 | 638,0 | 166,8 |
| Kreissparkasse | 140,5 | 200,0 | 260,0 | 412,0 | 361,6 |

| Sparteinlagen je Kopf der Bevölkerung in DM | | | | Steigerung pro Kopf gegenüber dem Vorjahr in DM | | | |
|---|---|---|---|---|---|---|---|
| 1954 | 1955 | 1956 | 1957 | 1954 | 1955 | 1956 | 1957 |
| 108,6 | 240,1 | 306,9 | 302,9 | 60,5 | 73,5 | 66,8 | 196,0 |



**Einrichtungen der Volksbildung**

| | Grund- | Mittel- | Ober- | Sonderschulen |
|---|---|---|---|---|
| Einrichtungen insges. 60 | | | | |
| davon: | 53 | 4 | 1 | 2 |
| Schüler 1-8-9-12.Schuljahr | 2 157 | 1 383 | 195 | 244 |
| Hauptamtliche Lehrer | 116 | 72 | 13 | 13 |
| Schüler je Lehrer | 19 | 19 | 15 | 19 |
| Schüler je Schulleiter | 41 | 348 | 195 | 122 |
| Klassenräume | 102 | 52 | 8 | 8 |
| Schulturnhallen | - | 1 | - | - |

**Vor- und außerschulische Erziehung, Jugendeinrichtungen**

a) **Vorschulische Erziehung**

| | |
|---|---|
| Plätze in Kindergärten und Wohnheimen | 395 |
| Erzieher insgesamt | 28 |
| gemeldete Kinder | 413 |
| Kinder je hauptamtlichen Erzieher | 15 |
| Krippenkindergärten insges. Stichtag: 30.9.1957 | 19 |
| anwesende Kinder in Kindergärten | 249 |

b) **Außerschulische Erziehung**

| | |
|---|---|
| Plätze in Kinderhorten | 90 |
| Erzieher insgesamt | 5 |
| gemeldete Kinder | 84 |
| Kinder je hauptamtliche Erzieher | 16 |
| Sonstige Einrichtungen der außerschulischen Erziehung (Haus der Jg. Pioniere mit Station der Jg. Techniker) | 1 |

c) **Jugendeinrichtungen**

| | | |
|---|---|---|
| Insgesamt | 43 | |
| davon: Jugendherbergen | 2 | (mit 84 Plätze) |
| Jugendheime | - | |
| Jugendzimmer | 41 | |

Sanitized Copy Approved for Release 2010/06/02 : CIA-RDP80T00246A046000730001-0

Sanitized Copy Approved for Release 2010/06/02 : CIA-RDP80T00246A046000730001-0



## Einrichtungen des Gesundheitswesens im Kreis Templin

**Stationäre Einrichtungen:**

| | | |
|---|---|---|
| Krankenhäuser | 2 | ( Templin / Lychen ) |
| Betten in Krankenhäusern insges. | 343 | = 303 = 40 |
| Betten auf 1 000 Einwohner | 10,4 | |

**Ambulante Einrichtungen:**

| | | |
|---|---|---|
| Poliklinik Templin | 1 | ( Templin ) |
| Landambulatorien | 3 | ( Lychen, Gerswalde, Boitzenburg ) |

**Gemeindeschwesternstationen insges.** 24

in: Annewalde, Boitzenburg, Gandenitz, Gerswalde, Gollin, Gr.-Dölln, Gr.-Fredenwalde, Gr.-Väter, Grunewald, Hammelspring, Klausdagen, Klosterwalde, Kuhz, Lychen 2, Milmersdorf, Petersdorf, Plötzer, Retzenberg, Stegelitz, Sternhow, Templin, Vietmannsdorf, Warthe.

z.Zt. nicht besetzt sind: Gandenitz und Klausdagen.

**Konfessionelle Gemeindeschwesternstationen:** 7

in: Templin 2, Boitzenburg, Flieth, Gerswalde, Rossow, Vietmannsdorf.

| | | |
|---|---|---|
| **Apotheken** | 1 | Templin |

**Einrichtungen für Mutter und Kind:**

| | | |
|---|---|---|
| Kinderkrippen | 2 | Templin / Lychen |
| Plätze in Kinderkrippen | 36 | = 16 = 20 |

**Beratungsstellen:**

| | |
|---|---|
| a) TBC - Beratungsstelle | 1 |
| b) Schwangeren - Beratungsstelle | 1 |
| c) Mütterberatung | 1 |
| d) für Jugendgesundheitsschutz | 1 |

**Einrichtungen der Kreiss-Inspektion:**

| | | |
|---|---|---|
| Amt für Hygiene-Schädlingsbekämpfung | 3 | Templin, Lychen, Gerswalde |
| Desinfektionsstellen | 4 | Templin, Lychen, Gerswalde u. Boitzenburg |

**Übersicht**

über das Heil- und Hilfspersonal - Sozialwesen.

| Heil- und Hilfspersonal: | Anzahl | |
|---|---|---|
| Ärzte | 24 | dar.: 1 Privat |
| Einwohner je Arzt | 1 621 | " : |
| Zahnärzte | 15 | " : 7 " |
| Einwohner je Zahnarzt | 2 594 | |
| Apotheker | 5 | " : 1 " |
| Mittl.med.Personal | 118 | " : 8 " |
| medizinisches Hilfspersonal | 107 | " : 4 " |
| Hebammen | 7 | |

**Heimen**

Heime des Sozialwesens ges. 3 — Plätze in Heimen 254



## Volkskunst und kulturelle Massenarbeit

| | | |
|---|---|---|
| Volkskunstensembles und Gruppen insgesamt | 34 | |
| dar.: in Betrieben der zentralgeleiteten und örtlichen Wirtschaft | 4 | |
| Mitglieder von Volkskunstensembles und -gruppen | 510 | |
| Kultur- und Klubhäuser insgesamt | 2 | |
| dar.: in Betrieben der zentralgeleiteten und örtlichen Wirtschaft | 2 | |
| Kultur- und Klubräume insgesamt - einschl. der zentralgelenkten und örtlichen Wirtschaft | 37 | |
| Betriebsbibliotheken in Betrieben der zentralgelenkten und örtlichen Wirtschaft | 6 | |
| Allgemeinbildende öffentliche Bibliotheken | 59 | |
| Heimatmuseen | 1 | F |

F = Eröffnet am 31.3.1957 mit zunächst 2 Ausstellungsräumen, ( Ur- und Frühgeschichte, Kreisgeschichte, Handwerk, Volkskunde ) soll auf die gesamte Anlage des Prenzlauer Doppeltores ausgedehnt werden.
Heimatmuseum = zentrale Volksbildungsstätte zur Forschung, Darstellung und wissenschaftlichen Auswertung der gesellschaftlichen, wirtschaftlichen, kulturellen und volkskundlichen Entwicklung des Kreises von der Urzeit bis zur Gegenwart, unter Hervorhebung der Geschichte der Arbeiterbewegung. Damit ist der langjährige Wunsch, ein Kreisheimatmuseum in Templin an historischer Stätte zu errichten, erfüllt.

**Sportobjekte des Kreises**

| | |
|---|---|
| Sportplätze | 2 |
| Tennisanlagen (Plätze) | 3 |
| Sportheime | 1 |
| Schwimmkampfanlagen | 4 |
| Rennbahnen (Sand ) | 1 |
| Turn-Spiel- u. Übungsplätze | 52 |
| Turnhallen einschl. Sporthalle | 4 |
| Volleyballplätze | 51 |
| Kanu- Bootsschuppen | 2 |
| Sprungschanze | 1 |

Sanitized Copy Approved for Release 2010/06/02 : CIA-RDP80T00246A046000730001-0

Sanitized Copy Approved for Release 2010/06/02 : CIA-RDP80T00246A046000730001-0



## Vereinigung der gegenseitigen Bauernhilfe (VdgB)

Von der VdgB bestehen in allen Gemeinden des Kreises sowie in weiteren 15 Ortsteilen der Gemeinden insgesamt 68 Ortsorganisationen. Desgleichen sind die vier Molkerei-Genossenschaften sowie eine Landmaschinenreparaturwerkstatt und 11 Bäuerliche-Handels-Genossenschaften (BHG) der VdgB angeschlossen.

BHG Beutel: in Templin, Zehdenickerstr. Zugehörig 8 Gemeinden mit einer gesamten landw. Nutzfläche von 4 170 ha sowie 263 abgabepflichtigen Privatbetrieben und 6 landwirtschaftlichen Produktionsgenossenschaften.
Anzahl der Mitglieder: 374

Gemeinden: Annenwalde, Beutel, Densow, Gandenitz, Hindenberg, Klöstervalde, Metzelthin, Röddelin und Ortsteil Retzow der Stadt Templin.

BHG Boitzenburg: Zugehörig 5 Gemeinden mit einer gesamten landwirtschaftlichen Nutzfläche von 3 826 ha sowie 235 abgabepflichtigen Privatbetrieben und 6 landwirtschaftlichen Produktionsgenossenschaften.
Anzahl der Mitglieder 290

Gemeinden: Berkholz, Boitzenburg, Klausahagen, Kröchlendorf, Wichmannsdorf sowie Buchenhain II, Ortsteil der Gemeinde Buchenhain.

BHG Gerswalde: Zugehörig 5 Gemeinden mit einer gesamten landwirtschaftlichen Nutzfläche von 6 063 ha sowie 206 landwirtschaftlichen Privatbetrieben und 6 landwirtschaftlichen Produktionsgenossenschaften.
Anzahl der Mitglieder: 366

Gemeinden: Buchholz, Gerswalde, Gr.-Fredenwalde, Haßleben, Kl.-Fredenwalde sowie Ortsteil Neudorf der Gemeinde Friedenfelde.

BHG Grunewald/Hammelspring: Zugehörig 5 Gemeinden mit einer landwirtschaftlichen Nutzfläche von 2 197 ha sowie 187 abgabepflichtigen Privatbetrieben und 2 landwirtschaftlichen Produktionsgenossenschaften.
Anzahl der Mitglieder: 292

Gemeinden: Gr.-Dölln, Gr.-Väter, Grunewald, Hammelspring, Schönow und die Gemeinde Kurtschlag des Kreises Gransee.

BHG Templin: Zugehörig 6 Gemeinden mit einer gesamten landwirtschaftlichen Nutzfläche von 6 141 ha sowie 307 landwirtschaftlichen Privatbetrieben und 9 landwirtschaftl. Produktionsgenossenschaften.
Anzahl der Mitglieder: 383



Gemeinden: Funkenhagen, Hardenbeck, Jakobshagen, Rosenow, Thomsdorf, Warthe, Buchenhain ohne den Ortsteil Buchenhain II.

BHG Lychen: Zugehörig 4 Gemeinden mit einer gesamten landwirtschaftlichen Nutzfläche von 2 759 ha sowie 111 landwirtschaftlichen Privatbetrieben und 3 landwirtschaftlichen Produktionsgenossenschaften.
Anzahl der Mitglieder: 160

Gemeinden: Beens, Lychen, Retzow, Rutenberg.

BHG Milmersdorf: Zugehörig 6 Gemeinden mit einer landwirtschaftlichen Nutzfläche von 2 432 ha sowie 115 landwirtschaftlichen Privatbetrieben und 4 landwirtschaftlichen Produktionsgenossenschaften.
Anzahl der Mitglieder: 168

Gemeinden: Bebersee, Götschendorf ohne Ortsteil Hohenwalde, Gollin, Gr.-Kölpin, Milmersdorf, Petersdorf und Ortsteil Ahrensdorf der Stadt Templin sowie Ortsteil Briesen der Gemeinde Krohnhorst.

BHG Mittenwalde: Zugehörig 4 Gemeinden mit einer gesamten landwirtschaftlichen Nutzfläche von 3 475 ha sowie 246 landw. Privatbetrieben und 4 landwirtschaftlichen Produktionsgenossenschaften.
Anzahl der Mitglieder: 310

Gemeinden: Herzfelde, Krohnhorst ohne Ortsteil Briesen, Mittenwalde, Petznick.

BHG Ringenwalde: Zugehörig 3 Gemeinden mit einer gesamten landwirtschaftlichen Nutzfläche von 1 333 ha sowie 94 landw. Privatbetrieben und 1 landwirtschaftliche Produktionsgenossenschaft.
Anzahl der Mitglieder 133

Gemeinden: Poratz, Ringenwalde, Temmen und Ortsteil Hohenwalde der Gemeinde Götschendorf.

BHG Stegelitz: Zugehörig 3 Gemeinden mit einer landwirtschaftlichen Nutzfläche von 2 496 ha sowie 194 landwirtschaftlichen Privatbetrieben und 1 landwirtschaftliche Produktionsgenossenschaft.
Anzahl der Mitglieder: 185

Gemeinden: Fergitz, Flieth, Stegelitz.

BHG Templin: Zugehörig 3 Gemeinden mit einer landwirtschaftl. Nutzfläche von 3 016 ha sowie 210 landwirtschaftlichen Privatbetrieben und 2 landwirtschaftlichen Produktionsgenossenschaften.
Anzahl der Mitglieder: 202

Gemeinden: Dargersdorf, Templin ohne Ortsteil Ahrensdorf und Retzow, Vietmannsdorf, Gemeinde Pinnow gehört zur BHG Potsdow, Kreis Prenzlau

Sanitized Copy Approved for Release 2010/06/02 : CIA-RDP80T00246A046000730001-0

Sanitized Copy Approved for Release 2010/06/02 : CIA-RDP80T00246A046000730001-0

# Kreisübersichten

## des Bezirkes Neubrandenburg

### Inhaltsverzeichnis


| | |
|---|---|
| Wichtige Kennziffern | Seite |
| der Industrie | 1 - 5 |
| des Handwerks | 6 - 7 |
| der Landwirtschaft | 8 - 2o |
| des Handels | 21 - 24 |
| der Bevölkerung | |
| Kultur | 25 - 3o |
| Volksbildung | |
| des Gesundheitswesens | |


Sanitized Copy Approved for Release 2010/06/02 : CIA-RDP80T00246A046000730001-0

Sanitized Copy Approved for Release 2010/06/02 : CIA-RDP80T00246A046000730001-0

Statistische Zentralverwaltung für Statistik

**Betriebe, Beschäftigte und Bruttoproduktion der x) Industriebetriebe in TDM nach Eigentumsformen und Kreisen 1958**

Anl. 1

| | Insgesamt | | | | VEB (S) | | | VEB (örtl.) | | |
|---|---|---|---|---|---|---|---|---|---|---|
| | Betriebe | Beschäftigte | Bruttoproduktion | Anteil der Kreise | Betriebe | Beschäftigte | Bruttoproduktion | Betriebe | Beschäftigte | Bruttoproduktion |
| Bezirk insges. | 324 | 24 006 | 476 359 | 100,0 | 40 | 12 417 | 207 831 | 125 | 8 415 | 154 535 |
| Altentreptow | 10 | 504 | 10 897 | 2,3 | - | - | - | 4 | 333 | 4 130 |
| Anklam | 26 | 1 614 | 42 913 | 9,0 | 2 | 541 | 22 067 | 11 | 864 | 13 259 |
| Demmin | 30 | 2 033 | 56 123 | 11,8 | 5 | 1 137 | 27 015 | 12 | 615 | 15 384 |
| Malchin | 27 | 2 594 | 44 082 | 9,3 | 5 | 1 332 | 26 102 | 12 | 1 006 | 8 045 |
| Neubrandenburg | 32 | 4 615 | 74 005 | 15,5 | 8 | 3 292 | 34 905 | 11 | 948 | 25 448 |
| Neustrelitz | 34 | 2 217 | 43 523 | 9,1 | 4 | 1 119 | 16 606 | 14 | 751 | 20 047 |
| Pasewalk | 25 | 1 249 | 32 123 | 6,7 | 3 | 610 | 14 615 | 10 | 490 | 9 867 |
| Prenzlau | 22 | 1 029 | 28 938 | 6,1 | 2 | 390 | 7 856 | 9 | 499 | 12 964 |
| Röbel | 8 | 96 | 4 771 | 1,0 | - | - | - | 3 | 56 | 2 144 |
| Strasburg | 10 | 238 | 6 463 | 1,4 | - | - | - | 4 | 110 | 614 |
| Templin | 16 | 450 | 12 113 | 2,5 | 1 | 97 | 1 106 | 5 | 160 | 5 253 |
| Teterow | 18 | 960 | 22 965 | 4,8 | - | - | - | 7 | 734 | 14 073 |
| Ueckermünde | 32 | 4 022 | 47 038 | 9,9 | 5 | 2 605 | 28 928 | 10 | 1 118 | 9 879 |
| Waren | 34 | 2 385 | 50 403 | 10,6 | 5 | 1 298 | 28 631 | 13 | 731 | 13 428 |

Sanitized Copy Approved for Release 2010/06/02 : CIA-RDP80T00246A046000730001-0

Sanitized Copy Approved for Release 2010/06/02 : CIA-RDP80T00246A046000730001-0

Statistische Zentralverwaltung für Statistik

Bem. 2

| | Genossenschaften | | | Halbstaatl. Betriebe | | | Privatbetriebe | | |
|---|---|---|---|---|---|---|---|---|---|
| | Betriebe | Beschäftigte | Bruttoproduktion | Betriebe | Beschäftigte | Bruttoproduktion | Betriebe | Beschäftigte | Bruttoproduktion |
| Bezirk insgesamt | 69 | 1 386 | 83 348 | 2 | 66 | 1 518 | 88 | 1 722 | 29 127 |
| Altentreptow | 3 | 99 | 5 573 | - | - | - | 3 | 72 | 1 194 |
| Anklam | 7 | 1o2 | 5 759 | - | - | - | 6 | 1o7 | 1 828 |
| Demmin | 7 | 196 | 11 9o6 | - | - | - | 6 | 85 | 1 813 |
| Malchin | 6 | 162 | 8 312 | - | - | - | 4 | 94 | 1 623 |
| Neubrandenburg | 4 | 146 | 7 973 | - | - | - | 9 | 229 | 5 679 |
| Neustrelitz | 1 | 57 | 2 725 | 1 | 39 | 374 | 14 | 251 | 3 771 |
| Pasewalk | 9 | 111 | 6 959 | - | - | - | 3 | 38 | 684 |
| Prenzlau | 9 | 119 | 7 933 | - | - | - | 2 | 21 | 185 |
| Röbel | 2 | 28 | 2 477 | - | - | - | 3 | 12 | 15o |
| Strasburg | 4 | 9o | 5 54o | - | - | - | 2 | 38 | 3o9 |
| Templin | 5 | 1oo | 4 698 | - | - | - | 5 | 93 | 1 o56 |
| Teterow | 5 | 85 | 6 72o | - | - | - | 6 | 141 | 2 172 |
| Ueckermünde | 4 | 45 | 3 o27 | 1 | 27 | 1 144 | 12 | 227 | 4 o6o |
| Waren | 3 | 46 | 3 746 | - | - | - | 13 | 314 | 4 598 |

Statistische Zentralverwaltung für Statistik

Anzahl und Bruttoproduktion in TDM der Industriebetriebe x) nach Industriezweigen und nach Kreisen für das Jahr 1957

Bem. 3

| | Bezirk insgesamt | | davon: nach Industriezweigen | | | | | | | |
|---|---|---|---|---|---|---|---|---|---|---|
| | | | Energie | | Bergbau | | Chemie | | Baumaterialien | |
| | Betriebe | Bruttoproduktion | Betriebe | Bruttoprodukt. | Betriebe | Bruttoprodukt. | Betriebe | Bruttoprodukt. | Betriebe | Bruttoprodukt. |
| Bezirk inges. | 324 | 476 359 | 2 | 9 7o6 | 1o | 2 451 | 5 | 2 o74 | 27 | 24 277 |
| Altentreptow | 1o | 1o 897 | | - | | - | | - | 1 | 184 |
| Anklam | 26 | 42 913 | - | - | 2 | 174 | - | - | 3 | 1 8o2 |
| Demmin | 3o | 56 123 | - | - | 1 | 331 | - | - | 1 | 329 |
| Malchin | 27 | 44 o82 | - | - | 1 | 372 | 1 | xx) | 3 | 1 6o5 |
| Neubrandenburg | 32 | 74 oo5 | 2 | 9 7o6 | 1 | 572 | 1 | 433 | 4 | 2 139 |
| Neustrelitz | 34 | 43 523 | - | - | 1 | 83 | 1 | 49 | 1 | 14o |
| Pasewalk | 25 | 32 125 | - | - | 1 | 84 | - | - | 1 | 1 o77 |
| Prenzlau | 22 | 28 938 | - | - | 1 | 161 | - | - | 1 | 83 |
| Röbel | 8 | 4 771 | - | - | - | - | - | - | - | - |
| Strasburg | 1o | 6 463 | - | - | - | - | - | - | 1 | 222 |
| Templin | 16 | 12 113 | - | - | - | - | - | - | 1 | 1 1o6 |
| Teterow | 18 | 22 965 | - | - | 1 | 412 | 1 | 448 | 1 | 15o |
| Ueckermünde | 32 | 47 o38 | - | - | - | - | 1 | 1 144 | 5 | 4 33o |
| Waren | 34 | 5o 4o3 | - | - | 1 | 262 | - | - | 4 | 11 11o |

Anmerkungen: x) ohne industrielle Nebenbetriebe xx) keine Leistungen, da Zubringerbetrieb

Sanitized Copy Approved for Release 2010/06/02 : CIA-RDP80T00246A046000730001-0

Sanitized Copy Approved for Release 2010/06/02 : CIA-RDP80T00246A046000730001-0

Staatliche Zentralverwaltung für Statistik

Bem 4

| | nach Industriezweigen | | | | | | | | | | | |
|---|---|---|---|---|---|---|---|---|---|---|---|---|
| | Allgemeiner Maschinenbau | | Fahrzeugbau ohne Schiffbau | | Schiffbau | | Gießereien u. Schmieden | | Metallwaren | | Elektrotechnik | |
| | Betriebe | Bruttoprodukt. | Betriebe | Bruttoprodukt | Betriebe | Bruttoprodukt. | Betriebe | Bruttoprodukt. | Betriebe | Bruttoprodukt. | Betriebe | Bruttoprodukt. |
| Bezirk insges. | 17 | 17 270 | 18 | 28 991 | 1 | 8 269 | 8 | 32 487 | 15 | 4 164 | 7 | 2 799 |
| Altentreptow | 1 | 167 | 1 | 51 | - | - | - | - | - | - | - | - |
| Anklam | 1 | 81 | 2 | 2 702 | - | - | - | - | 3 | 368 | 1 | 560 |
| Demmin | 1 | 250 | 3 | 9 747 | - | - | - | - | - | - | 1 | 107 |
| Malchin | 1 | 1 446 | 2 | 5 879 | - | - | - | - | - | - | 2 | 1 025 |
| Neubrandenburg | 2 | 3 847 | 2 | 1 899 | - | - | 1 | 332 | - | - | - | - |
| Neustrelitz | 4 | 3 143 | 1 | 1 783 | 1 | 8 269 | 2 | 482 | - | - | 1 | 488 |
| Pasewalk | 1 | 496 | 1 | 2 007 | - | - | - | - | 4 | 147 | 1 | 272 |
| Prenzlau | - | - | 2 | 3 856 | - | - | 1 | 2 338 | 3 | 29 | - | - |
| Röbel | 1 | 225 | - | - | - | - | - | - | - | - | - | - |
| Strasburg | 2 | 298 | - | - | - | - | - | - | 1 | 188 | - | - |
| Templin | - | - | - | - | - | - | - | - | 2 | 717 | 1 | 347 |
| Teterow | 1 | 4 197 | - | - | - | - | - | - | - | - | - | - |
| Ückermünde | 2 | 3 120 | 1 | 24 | - | - | 3 | 22 272 | 2 | 2 715 | - | - |
| Waren | - | - | 1 | 1 063 | - | - | 1 | 7 063 | - | - | - | - |

Staatliche Zentralverwaltung für Statistik

Bem 5

| | Nach Industriezweigen | | | | | | | | | | | |
|---|---|---|---|---|---|---|---|---|---|---|---|---|
| | Holzbe- und Verarbeitung | | Textilindustrie | | Bekleidung | | Lederwaren | | Druckereien | | Nahrungs- und Genußmittel | |
| | Betriebe | Bruttoprodukt. | Betriebe | Bruttoprodukt | Betriebe | Bruttoprodukt. | Betriebe | Bruttoprodukt. | Betriebe | Bruttoprodukt. | Betriebe | Bruttoprodukt. |
| Bezirk insges. | 59 | 48 592 | 6 | 10 597 | 2 | 3 691 | 3 | 856 | 6 | 2 355 | 138 | 277 780 |
| Altentreptow | 1 | 411 | - | - | 1 | 2 726 | - | - | - | - | 5 | 7 358 |
| Anklam | 3 | 2 815 | 1 | 150 | - | - | - | - | - | - | 10 | 34 261 |
| Demmin | 4 | 6 341 | - | - | - | - | - | - | - | - | 17 | 39 018 |
| Malchin | 3 | 3 680 | - | - | - | - | 1 | 490 | 1 | 104 | 12 | 29 481 |
| Neubrandenburg | 4 | 3 592 | 2 | 4 890 | - | - | 1 | 325 | - | - | 12 | 46 270 |
| Neustrelitz | 8 | 10 337 | - | - | - | - | - | - | 1 | 1 673 | 13 | 17 076 |
| Pasewalk | 1 | 5 029 | - | - | - | - | - | - | - | - | 15 | 23 013 |
| Prenzlau | 3 | 1 883 | - | - | - | - | - | - | 1 | 44 | 8 | 20 564 |
| Röbel | 1 | 108 | - | - | - | - | - | - | - | - | 6 | 4 438 |
| Strasburg | 1 | 174 | - | - | - | - | 1 | 41 | - | - | 4 | 5 540 |
| Templin | 3 | 1 326 | - | - | - | - | - | - | - | - | 7 | 8 617 |
| Teterow | 3 | 1 464 | 1 | 128 | - | - | - | - | 1 | 89 | 9 | 16 077 |
| Ückermünde | 3 | 7 214 | - | - | - | - | - | - | 1 | 64 | 9 | 6 155 |
| Waren | 12 | 4 213 | 2 | 5 429 | 1 | 965 | - | - | 1 | 381 | 11 | 19 912 |

Sanitized Copy Approved for Release 2010/06/02 : CIA-RDP80T00246A046000730001-0

Sanitized Copy Approved for Release 2010/06/02 : CIA-RDP80T00246A046000730001-0

Bez. Neubrandenburg

Leistungen des Handwerks und Kleinindustrie nach 5 Leistungsarten 1955 – 1957 in TDM

6

| Jahr bzw. Kreise | Handwerk und Kleinindustrie | | | | | | |
|---|---|---|---|---|---|---|---|
| | | Nach Leistungsarten | | | | | |
| | Insgesamt | Produktion ohne Bauleist. u. Repar. | darunter Produktion a. eig. Mate. | Reparaturen o. Baureparaturen | Bauleist. o. Reparaturen | Baureparaturen | Dienstleistung |
| **Bezirk insgesamt** | | | | | | | |
| 1955 | 183560 | 103284 | 94353 | 27807 | 25018 | 17906 | 9045 |
| 1956 | 185330 | 100292 | 92295 | 28097 | 29161 | 16539 | 11841 |
| 1957 | 195956 | 106052 | 98137 | 29653 | 27852 | 20637 | 11757 |
| Entwickl. in % 1956 | 101,1 | 97,1 | 97,8 | 101,0 | 116,6 | 92,4 | 120,3 |
| 1955 1957 | 106,6 | 102,7 | 104,0 | 106,7 | 111,3 | 115,2 | 119,4 |
| **Nach Kreisen 1957** | | | | | | | |
| Altentreptow | 6517 | 3656 | 3401 | 1060 | 822 | 588 | 391 |
| Anklam | 13142 | 7222 | 6783 | 2443 | 1446 | 1129 | 902 |
| Demmin | 17829 | 9603 | 8964 | 2747 | 2745 | 1564 | 1170 |
| Malchin | 15249 | 7819 | 7343 | 2222 | 2738 | 1778 | 692 |
| Neubrandenburg | 18424 | 9113 | 8198 | 2758 | 3349 | 2159 | 1045 |
| Neustrelitz | 19367 | 10594 | 9962 | 2675 | 2162 | 2463 | 1373 |
| Pasewalk | 16412 | 8463 | 7687 | 2413 | 2526 | 1677 | 1333 |
| Prenzlau | 16218 | 7921 | 7190 | 2757 | 2642 | 1946 | 952 |
| Röbel | 4352 | 2838 | 2633 | 681 | 395 | 193 | 245 |
| Strasburg | 8951 | 5711 | 5213 | 1135 | 985 | 719 | 401 |
| Templin | 10376 | 5124 | 4729 | 1549 | 1981 | 1127 | 595 |
| Teterow | 10528 | 6066 | 5617 | 2097 | 755 | 915 | 695 |
| Ueckermünde | 19497 | 11928 | 11229 | 2075 | 2155 | 2432 | 907 |
| Waren | 19094 | 9894 | 9188 | 3046 | 3151 | 1947 | 1056 |

Staatliche Zentralverwaltung für Statistik
Bez. Neubrandenbg.

Handwerk und Kleinindustrie
Betriebe u. Beschäftigte nach der Stellung im Betrieb 1955–1957, ebenso nach Kreisen 1957 – Stand 31.12. –

7

| Jahr bzw. Kreise | Beschäftigte im Handwerk und Kleinindustrie | | | | | | |
|---|---|---|---|---|---|---|---|
| | | Nach der Stellung im Beruf | | | | | |
| | Insgesamt | Tätige Inhaber | Mithelf. Familienang.[1] | Arb. u. Ang. o. Lehrl. u. Heimarb. | Lehrlinge | Heimarbeiter | Anzahl der Betriebe |
| **Bezirk insgesamt** | | | | | | | |
| 1955 | 22372 | 7574 | 953 | 8666 | 5105 | 74 | 7577 |
| 1956 | 21319 | 7311 | 923 | 8021 | 4984 | 80 | 7270 |
| 1957 | 20415 | 6960 | 893 | 7975 | 4495 | 90 | 6951 |
| **nach Kreisen 1957** | | | | | | | |
| Altentreptow | 777 | 295 | 39 | 227 | 212 | 4 | 295 |
| Anklam | 1361 | 479 | 49 | 597 | 282 | 4 | 467 |
| Demmin | 2060 | 680 | 77 | 798 | 502 | 3 | 680 |
| Malchin | 1645 | 582 | 62 | 594 | 404 | 3 | 573 |
| Neubrandenburg | 1878 | 608 | 61 | 794 | 411 | 4 | 606 |
| Neustrelitz | 2165 | 687 | 102 | 867 | 496 | 13 | 693 |
| Pasewalk | 1637 | 550 | 84 | 659 | 338 | 6 | 545 |
| Prenzlau | 1569 | 534 | 74 | 661 | 297 | 3 | 539 |
| Röbel | 454 | 195 | 18 | 142 | 94 | 5 | 196 |
| Strasburg | 861 | 309 | 32 | 332 | 186 | 2 | 309 |
| Templin | 1136 | 390 | 51 | 445 | 249 | 2 | 399 |
| Teterow | 1180 | 459 | 61 | 406 | 249 | 5 | 457 |
| Ueckermünde | 1740 | 570 | 106 | 715 | 347 | 2 | 562 |
| Waren | 1950 | 622 | 77 | 788 | 429 | 34 | 630 |

1.) Abs.: Soweit nicht im Lohnverhältnis 2) einschl. im Lohnverhältnis stehende Familienangehörige

Sanitized Copy Approved for Release 2010/06/02 : CIA-RDP80T00246A046000730001-0

Sanitized Copy Approved for Release 2010/06/02 : CIA-RDP80T00246A046000730001-0

Staatliche Zentralverwaltung für Statistik
Bez. Neubrandenburg

**Anzahl der Betriebe Stand: 15.6.1957**

Blatt 8

| Kreis | Betriebe insgesamt | darunter VEG | darunter ÖLB | darunter sonst. volks. u. öff. Betr. | darunter LPG | darunter Privatbetriebe | davon bis 1 ha +) | davon über 1 – 5 ha | davon über 5–10 ha | davon über 10–20 ha | davon über 20–30 ha | davon über 30 ha ha |
|---|---|---|---|---|---|---|---|---|---|---|---|---|
| Bezirk insges. | 58258 | 60 | 275 | 1297 | 601 | 43638 | 7495 | 7639 | 19965 | 7144 | 1299 | 98 |
| Altentreptow | 3294 | 3 | 18 | 55 | 34 | 2139 | 257 | 325 | 1159 | 332 | 60 | 6 |
| Anklam | 4631 | 3 | 9 | 134 | 46 | 3482 | 184 | 448 | 1975 | 743 | 128 | 4 |
| Demmin | 5102 | 5 | 13 | 133 | 48 | 4061 | 346 | 587 | 1990 | 988 | 137 | 13 |
| Malchin | 3857 | 3 | 16 | 71 | 46 | 2780 | 450 | 570 | 1119 | 556 | 80 | 5 |
| Neubrandenb. | 3919 | 2 | 24 | 101 | 43 | 2590 | 344 | 396 | 1407 | 350 | 87 | 6 |
| Neustrelitz | 4915 | 3 | 23 | 85 | 44 | 3756 | 1231 | 747 | 1324 | 370 | 78 | 6 |
| Pasewalk | 5375 | 2 | 8 | 66 | 58 | 4071 | 782 | 931 | 1530 | 711 | 110 | 7 |
| Prenzlau | 5494 | 8 | 29 | 74 | 54 | 4161 | 758 | 577 | 2283 | 424 | 96 | 23 |
| Röbel | 2777 | 3 | 13 | 111 | 32 | 2001 | 290 | 312 | 864 | 406 | 127 | 2 |
| Strasburg | 3445 | 9 | 40 | 45 | 30 | 2844 | 256 | 359 | 1868 | 293 | 97 | 11 |
| Templin | 4347 | 5 | 24 | 148 | 43 | 3311 | 1036 | 680 | 1000 | 475 | 115 | 5 |
| Teterow | 4290 | 6 | 12 | 63 | 53 | 2972 | 273 | 395 | 1595 | 606 | 99 | 4 |
| Ueckermünde | 2875 | 3 | 22 | 24 | 17 | 2524 | 650 | 959 | 568 | 307 | 40 | – |
| Waren | 3939 | 5 | 24 | 187 | 53 | 2946 | 636 | 353 | 1283 | 583 | 85 | 6 |

+) ohne Anzahl der Kleinstbetriebe bis 0,5 ha Gesamtfläche

Staatliche Zentralverwaltung für Statistik

**Anteil der Kreise am Bezirk bei einigen Kulturarten Stand 15.6.1957**

Blatt 9

| Kreis | Ges.wirtschaftl. Insges. | Ges.wirtschaftl. Anteil am Bezirk | LNF Insgesamt | LNF Anteil am Bezirk | Ackerland Insgesamt | Ackerland Anteil am Bezirk | Grünland Insgesamt | Grünland Anteil am Bezirk | Forsten Insgesamt | Forsten Anteil am Bezirk |
|---|---|---|---|---|---|---|---|---|---|---|
| M E | ha | % | ha | % | ha | % | ha | % | ha | % |
| Bezirk insg. | 1.095341 | 100 | 678 805 | 100 | 531 033 | 100 | 137 932 | 100 | 245 262 | 100 |
| Altentreptow | 49 996 | 4,6 | 40 565 | 6,0 | 33 697 | 6,3 | 6 378 | 4,6 | 5 384 | 2,2 |
| Anklam | 76 038 | 6,9 | 56 361 | 8,3 | 41 592 | 7,8 | 14 186 | 10,3 | 8 612 | 3,5 |
| Demmin | 79 635 | 7,3 | 62 400 | 9,2 | 49 330 | 9,3 | 12 280 | 8,9 | 8 259 | 3,4 |
| Malchin | 63 590 | 5,8 | 44 013 | 6,5 | 31 916 | 6,0 | 11 297 | 8,2 | 11 625 | 4,7 |
| Neubrandenburg | 72 023 | 6,6 | 51 406 | 7,6 | 39 864 | 7,5 | 10 442 | 7,6 | 11 543 | 4,7 |
| Neustrelitz | 124 541 | 11,4 | 45 910 | 6,7 | 35 877 | 6,8 | 9 101 | 6,6 | 52 247 | 21,3 |
| Pasewalk | 76 823 | 7,0 | 60 373 | 8,9 | 45 768 | 8,6 | 14 065 | 10,2 | 8 114 | 3,3 |
| Prenzlau | 78 832 | 7,2 | 61 876 | 9,1 | 53 816 | 10,1 | 7 502 | 5,5 | 6 203 | 2,5 |
| Röbel | 49 925 | 4,6 | 34 480 | 5,1 | 26 637 | 5,1 | 7 387 | 5,4 | 11 146 | 4,5 |
| Strasburg | 62 522 | 5,7 | 50 360 | 7,4 | 43 588 | 8,2 | 6 127 | 4,4 | 7 527 | 3,1 |
| Templin | 100 232 | 9,2 | 42 357 | 6,2 | 35 516 | 6,7 | 6 153 | 4,4 | 37 632 | 15,3 |
| Teterow | 71 071 | 6,5 | 54 747 | 8,1 | 40 902 | 7,7 | 12 861 | 9,3 | 9 851 | 4,0 |
| Ueckermünde | 83 918 | 7,6 | 22 835 | 3,4 | 11 530 | 2,2 | 10 973 | 8,0 | 38 995 | 16,0 |
| Waren | [illegible]95 | 9,6 | 51 122 | 7,5 | 41 000 | 7,7 | 9 180 | 6,6 | 28 124 | 11,5 |

Sanitized Copy Approved for Release 2010/06/02 : CIA-RDP80T00246A046000730001-0

Sanitized Copy Approved for Release 2010/06/02 : CIA-RDP80T00246A046000730001-0

Staatliche Zentralverwaltung für Statistik
Bes. Neubrandenburg

**Flächen ohne VBG und wichtige Maschinen der MTS**
**Stand: Flächen 15.6.57, Maschinen 31.12.57**

Seite 10

| Kreis | LNF | Ackerland | Grünland | Anzahl der MTS | Wichtige Maschinen in den MTS: Traktoren insgesamt | Traktoren umgerechn. a. 15 ZPS | Auf 1 Traktor entfallen ha | Kartoffelerntemaschinen | Mähdrescher | Kartoffelkombinen | Rübenkombinen |
|---|---|---|---|---|---|---|---|---|---|---|---|
| | Ohne VEG | | | | | | | | | | |
| ME | ha | ha | ha | Anz. | Stck. | Stck. | ha | Stck. | Stck. | Stck. | Stck. |
| Bezirk insgesamt | 633491 | 493258 | 13o654 | 75 | 4311 | 6o42 | 147 | 494 | 322 | 259 | 45 |
| Altentreptow | 38187 | 31608 | 61o4 | 4 | 271 | 375 | 141 | 32 | 39 | 2o | 2 |
| Anklam | 53774 | 39472 | 13720 | 7 | 366 | 493 | 147 | 51 | 39 | 2o | 4 |
| Demmin | 58147 | 45993 | 11804 | 7 | 374 | 51o | 155 | 48 | 41 | 21 | 2 |
| Malchin | 4o677 | 291o9 | 1o784 | 4 | 246 | 359 | 165 | 33 | 29 | 12 | 5 |
| Neubrandenburg | 49882 | 3857o | 1o228 | 6 | 358 | 5o6 | 139 | 43 | 41 | 16 | 2 |
| Neustrelitz | 44136 | 34524 | 8688 | 5 | 3o9 | 437 | 143 | 38 | 39 | 17 | 2 |
| Pasewalk | 58860 | 447o9 | 13615 | 6 | 391 | 547 | 151 | 42 | 49 | 26 | 4 |
| Prenzlau | 5654o | 49o43 | 6975 | 7 | 42o | 6o2 | 135 | 41 | 46 | 18 | 8 |
| Röbel | 319o3 | 24555 | 6893 | 3 | 174 | 228 | 183 | 23 | 26 | 16 | 1 |
| Strasburg | 43179 | 374o8 | 5155 | 5 | 321 | 464 | 135 | 31 | 41 | 17 | 8 |
| Templin | 39767 | 33311 | 577o | 6 | 283 | 4o7 | 141 | 31 | 31 | 14 | 2 |
| Teterow | 51125 | 38189 | 12o3o | 5 | 338 | 478 | 151 | 33 | 5o | 22 | 2 |
| Ueckermünde | 19988 | 9527 | 1o143 | 2 | 1o8 | 139 | 185 | 7 | 9 | 3 | - |
| Waren | 47316 | 3764o | 8743 | 6 | 352 | 497 | 134 | 41 | 42 | 17 | 3 |

Staatliche Zentralverwaltung für Statistik
Bes. Neubrandenburg

**Anbau wichtiger Fruchtarten für Betriebe insgesamt**

Seite 11

| Kreis | Getreide insgesamt | Getreide Anteil am Bezirk | darunter Roggen insgesamt | Roggen Anteil am Bezirk | Weizen insgesamt | Weizen Anteil am Bezirk | Gerste insgesamt | Gerste Anteil am Bezirk | Hülsenfrüchte ohne Futterhülsenfrüchte insgesamt | Hülsenfrüchte ohne Futterhülsenfrüchte Anteil am Bezirk |
|---|---|---|---|---|---|---|---|---|---|---|
| ME | ha | % | ha | % | ha | % | ha | % | ha | % |
| Bezirk insgesamt | 286365 | 1oo | 135246 | 1oo | 28o21 | 1oo | 37449 | 1oo | 19494 | 1oo |
| Anteil der Kreise am Bezirk in ha absolut und in % | | | | | | | | | | |
| Altentreptow | 18123 | 6,3 | 7728 | 5,7 | 1821 | 6,5 | 27o6 | 7,2 | 156o | 8,o |
| Anklam | 22o35 | 7,7 | 1o798 | 8,o | 1674 | 6,o | 2896 | 7,7 | 1734 | 8,9 |
| Demmin | 26338 | 9,2 | 12362 | 9,1 | 2256 | 8,o | 2693 | 7,2 | 2244 | 11,5 |
| Malchin | 17352 | 6,1 | 73o2 | 5,4 | 2o81 | 7,4 | 2158 | 5,8 | 1489 | 7,6 |
| Neubrandenburg | 221oo | 7,7 | 1o222 | 7,6 | 1974 | 7,o | 3213 | 8,6 | 1572 | 8,1 |
| Neustrelitz | 18993 | 6,6 | 1121o | 8,3 | 851 | 3,o | 1326 | 3,5 | 624 | 3,2 |
| Pasewalk | 24377 | 8,5 | 12291 | 9,o | 2o8o | 7,4 | 3764 | 1o,1 | 15o9 | 7,7 |
| Prenzlau | 28676 | 1o,1 | 9981 | 7,4 | 5117 | 18,3 | 65oo | 17,3 | 236o | 12,2 |
| Röbel | 14598 | 5,1 | 7887 | 5,8 | 7o6 | 2,5 | 87o | 2,3 | 645 | 3,3 |
| Strasburg | 23622 | 8,2 | 9146 | 6,8 | 3392 | 12,1 | 4542 | 12,1 | 1971 | 1o,1 |
| Templin | 18414 | 6,4 | 1o39o | 7,7 | 1194 | 4,3 | 17o7 | 4,6 | 841 | 4,3 |
| Teterow | 23883 | 8,3 | 1o257 | 7,6 | 2761 | 9,9 | 2573 | 6,9 | 1644 | 8,4 |
| Ueckermünde | 6223 | 2,2 | 5o96 | 3,8 | 188 | o,7 | 22o | o,6 | 56 | o,3 |
| Waren | 21631 | 7,6 | 1o576 | 7,8 | 1946 | 6,9 | 2281 | ,1 | 1245 | 6,4 |

Sanitized Copy Approved for Release 2010/06/02 : CIA-RDP80T00246A046000730001-0

Sanitized Copy Approved for Release 2010/06/02 : CIA-RDP80T00246A046000730001-0

Staatliche Zentralverwaltung für Statistik
Bez. Neubrandenburg

## Anbau wichtiger Fruchtarten für Betriebe insgesamt

Bem 12

| Kreis | Hackfrüchte | | davon | | | | | | | |
|---|---|---|---|---|---|---|---|---|---|---|
| | | | Zuckerrüben | | Kartoffeln | | Futterhackfrü. | | Feldfutterpfl. | |
| | Insgesamt | Anteil am Bezirk | Insgesamt | Anteil am Bezirk | Insgesamt | Anteil am Bezirk | Insgesamt | Anteil am Bezirk | Insgesamt | Anteil am Bezirk |
| | ha | % | ha | % | ha | % | ha | % | ha | % |
| Bezirk insgesamt | 137762 | 100 | 26350 | 100 | 84038 | 100 | 27374 | 100 | 54579 | 100 |
| Anteil der Kreise am Bezirk in ha absolut und in % | | | | | | | | | | |
| Altentreptow | 8723 | 6,3 | 2110 | 8,0 | 4987 | 5,9 | 1626 | 5,9 | 3563 | 6,5 |
| Anklam | 12426 | 9,0 | 3027 | 11,5 | 7120 | 8,5 | 2279 | 8,3 | 3226 | 5,9 |
| Demmin | 13753 | 10,0 | 3121 | 11,9 | 7689 | 9,2 | 2943 | 10,8 | 4811 | 8,8 |
| Malchin | 8536 | 6,2 | 2141 | 8,1 | 4738 | 5,6 | 1657 | 6,1 | 2635 | 4,8 |
| Neubrandenburg | 10606 | 7,7 | 2132 | 8,1 | 6397 | 7,6 | 2077 | 7,6 | 3373 | 6,2 |
| Neustrelitz | 8255 | 6,0 | 466 | 1,8 | 5703 | 6,8 | 2086 | 7,6 | 4655 | 8,5 |
| Pasewalk | 11695 | 8,5 | 1997 | 7,4 | 7724 | 9,2 | 1974 | 7,2 | 4879 | 8,9 |
| Prenzlau | 13969 | 10,1 | 3779 | 14,3 | 8073 | 9,6 | 2117 | 7,7 | 5776 | 10,6 |
| Röbel | 7211 | 5,2 | 693 | 2,6 | 4773 | 5,7 | 1745 | 6,4 | 2477 | 4,5 |
| Strasburg | 10471 | 7,6 | 2659 | 10,2 | 6297 | 7,5 | 1515 | 5,5 | 4952 | 9,1 |
| Templin | 8130 | 5,9 | 497 | 1,9 | 6031 | 7,2 | 1602 | 5,9 | 5565 | 10,3 |
| Teterow | 10576 | 7,7 | 2154 | 8,2 | 5988 | 7,1 | 2437 | 8,9 | 2828 | 5,2 |
| Ueckermünde | 3265 | 2,4 | 71 | 0,3 | 1949 | 2,3 | 1245 | 4,5 | 606 | 1,1 |
| Waren | 10146 | 7,4 | 1503 | 5,7 | 6372 | 7,8 | 2071 | 7,6 | 5233 | 9,6 |

Staatliche Zentralverwaltung für Statistik
Bez. Neubrandenburg

## Anteil der Fruchtarten am Ackerland

Bem 13

| Kreis | Ackerland | Getreide insgesamt | darunter | | | Ölfrü. o. Samen d. Faserpflanzen | Hackfrüchte | davon | | | Feldfutterpflanzen |
|---|---|---|---|---|---|---|---|---|---|---|---|
| | | | Roggen | Weizen | Gerste | | | Zuckerrüben | Kartoffeln | Futterhackfrüchte | |
| Bezirk insg. | 100 | 53,9 | 47,2 | 9,8 | 13,1 | 3,7 | 25,9 | 19,1 | 61,0 | 19,9 | 10,3 |
| davon: | | | | | | | | | | | |
| V E G | 100 | 49,1 | 41,1 | 19,5 | 15,1 | 4,7 | 21,7 | 19,2 | 65,6 | 15,2 | 13,8 |
| L P G | 100 | 53,8 | 45,9 | 9,2 | 14,5 | 3,8 | 21,0 | 19,7 | 63,6 | 16,7 | 12,6 |
| Übr. Landwirt. | 100 | 55,2 | 48,4 | 9,1 | 12,2 | 3,5 | 28,7 | 18,9 | 59,7 | 21,4 | 8,8 |
| Altentreptow | 100 | 53,8 | 42,6 | 10,0 | 14,9 | 4,6 | 25,8 | 24,2 | 57,2 | 18,6 | 10,6 |
| Anklam | 100 | 53,0 | 49,0 | 7,6 | 13,1 | 4,2 | 29,9 | 24,4 | 57,3 | 18,3 | 7,8 |
| Demmin | 100 | 53,4 | 46,9 | 8,5 | 10,2 | 4,5 | 27,9 | 22,7 | 55,9 | 21,4 | 9,8 |
| Malchin | 100 | 57,5 | 42,1 | 12,0 | 12,4 | 4,7 | 26,7 | 25,1 | 55,5 | 19,4 | 8,3 |
| Neubrandenb. | 100 | 55,4 | 46,3 | 8,9 | 14,3 | 3,9 | 26,6 | 20,1 | 60,3 | 19,6 | 8,5 |
| Neustrelitz | 100 | 52,9 | 51,0 | 4,5 | 67,0 | 1,7 | 23,0 | 5,6 | 69,1 | 25,3 | 13,0 |
| Pasewalk | 100 | 53,3 | 50,4 | 8,5 | 15,4 | 3,3 | 23,6 | 17,1 | 66,0 | 16,9 | 10,7 |
| Prenzlau | 100 | 53,3 | 34,8 | 17,8 | 22,7 | 4,4 | 26,0 | 27,0 | 57,8 | 15,2 | 10,7 |
| Röbel | 100 | 54,8 | 54,0 | 4,8 | 6,0 | 2,4 | 27,1 | 9,6 | 66,2 | 24,2 | 9,3 |
| Strasburg | 100 | 54,2 | 38,7 | 14,4 | 19,2 | 4,5 | 24,0 | 25,4 | 60,1 | 14,5 | 11,4 |
| Templin | 100 | 51,8 | 56,4 | 5,6 | 9,3 | 2,4 | 22,9 | 6,1 | 74,2 | 19,7 | 15,7 |
| Teterow | 100 | 58,4 | 42,9 | 11,6 | 10,8 | 4,0 | 25,9 | 20,4 | 56,6 | 23,0 | 6,9 |
| Ueckermünde | 100 | 54,0 | 81,9 | 3,0 | 3,5 | 0,5 | 28,3 | 2,2 | 59,7 | 38,1 | 5,3 |
| Waren | 1 | 52,0 | 48,9 | 9,0 | 10,5 | 3,0 | 24,7 | 14,[illegible] | 64,8 | 20,4 | 12,8 |

Sanitized Copy Approved for Release 2010/06/02 : CIA-RDP80T00246A046000730001-0

Sanitized Copy Approved for Release 2010/06/02 : CIA-RDP80T00246A046000730001-0

Staatliche Zentralverwaltung für Statistik

## Hektarerträge 1957 in dz/ha

Blatt 14

| Kreis | Getreide insges. | | | Ölfr.o.S.d.Faserpfl. | | | Zuckerrüben | | | Kartoffeln | | |
|---|---|---|---|---|---|---|---|---|---|---|---|---|
| | Betriebe insg. | darunter LPG | darunter Übrige Betriebe | Betriebe insg. | darunter LPG | darunter Übrige Betriebe | Betriebe insg. | darunter LPG | darunter Übrige Betriebe | Betriebe insg. | darunter LPG | darunter Übrige Betriebe |
| Bezirk insges. | 23,2 | 21,7 | 23,7 | 13,2 | 12,3 | 13,5 | 277,2 | 256,6 | 284,8 | 152,7 | 135,9 | 158,5 |
| Altentreptow | 25,3 | 24,8 | 25,3 | 12,0 | 11,9 | 12,2 | 272 | 265 | 276 | 147 | 118 | 163 |
| Anklam | 24,1 | 23,1 | 24,3 | 12,2 | 12,2 | 11,9 | 280 | 270 | 283 | 166 | 166 | 164 |
| Demmin | 25,9 | 23,7 | 26,3 | 13,9 | 12,2 | 14,3 | 273 | 248 | 280 | 172 | 149 | 178 |
| Malchin | 25,5 | 23,6 | 25,9 | 10,6 | 10,7 | 10,0 | 284 | 262 | 292 | 151 | 135 | 156 |
| Neubrandenburg | 25,3 | 25,2 | 25,3 | 14,3 | 14,1 | 14,3 | 238 | 210 | 248 | 159 | 159 | 159 |
| Neustrelitz | 17,9 | 17,4 | 18,0 | 13,9 | 14,5 | 13,1 | 256 | 237 | 270 | 130 | 117 | 134 |
| Pasewalk | 20,0 | 19,5 | 20,3 | 13,4 | 12,5 | 14,7 | 267 | 246 | 280 | 150 | 131 | 155 |
| Prenzlau | 25,7 | 24,5 | 26,2 | 16,6 | 15,8 | 16,4 | 323 | 295 | 334 | 161 | 147 | 167 |
| Röbel | 22,2 | 21,4 | 22,5 | 13,0 | 11,9 | 12,4 | 260 | 243 | 265 | 144 | 133 | 146 |
| Strasburg | 25,2 | 24,7 | 24,8 | 14,1 | 13,9 | 14,0 | 251 | 235 | 254 | 158 | 132 | 163 |
| Templin | 17,6 | 16,2 | 18,3 | 13,7 | 12,7 | 15,1 | 296 | 280 | 311 | 126 | 99 | 135 |
| Teterow | 24,6 | 21,6 | 26,4 | 10,8 | 9,0 | 11,4 | 280 | 267 | 284 | 163 | 138 | 172 |
| Ueckermünde | 18,1 | 18,8 | 17,2 | 11,8 | 14,0 | 9,4 | 282 | 300 | 234 | 125 | 125 | 122 |
| Waren | 21,7 | 19,5 | 23,0 | 11,0 | 8,4 | 12,6 | 283 | 230 | 303 | 153 | 130 | 163 |

Übrige Betriebe = ohne VEG und ohne LPG

Staatliche Zentralverwaltung für Statistik
Bez. Neubrandenburg

## – Landwirtschaft –
## Wichtige Kennziffern der L P G und nach Kreisen

Blatt 15

| Jahr / Kreis | Anzahl der LPG | darunter Typ I | darunter Typ III | Mitglieder insgesamt | darunter in % Landarbeiter +) | darunter in % Neubauern +) | darunter in % Altbauern +) | darunter in % Industriearbeiter +) | Anteil der Frauen in % | Anteil der Jugendlichen in % | Zahl der zusammeng. Betr. | darunt. vom Staat z. Nutz. übergeb. |
|---|---|---|---|---|---|---|---|---|---|---|---|---|
| Bezirk ins. 1953 | 349 | 227 | 117 | 7900 | 27,2 | 61,8 | 9,3 | . | 41,5 | . | 4147 | 620 |
| " " 1955 | 585 | 95 | 488 | 16878 | 53,0 | 35,0 | 4,7 | 2,9 | 39,4 | 9,1 | 8015 | 3667 |
| " " 1956 | 594 | 54 | 540 | 20121 | 47,6 | 36,2 | 5,0 | 6,8 | 37,8 | 7,0 | 11067 | 5322 |
| " " 1957 | 627 | 61 | 566 | 21393 | 44,9 | 37,3 | 5,1 | 7,8 | 36,9 | 5,0 | 13288 | 6786 |
| 1957 nach Kreisen | | | | | | | | | | | | |
| Altentreptow | 38 | 1 | 37 | 2045 | 34,7 | 50,3 | 6,9 | 3,8 | 36,5 | 3,9 | 1220 | 443 |
| Anklam | 46 | – | 46 | 2115 | 45,7 | 40,9 | 2,2 | 7,2 | 41,1 | 4,4 | 1388 | 720 |
| Demmin | 48 | 14 | 34 | 1667 | 51,0 | 30,7 | 5,3 | 8,3 | 40,4 | 3,4 | 1010 | 555 |
| Malchin | 48 | 3 | 45 | 1494 | 45,3 | 39,3 | 3,8 | 7,8 | 35,7 | 5,4 | 1015 | 537 |
| Neubrandenburg | 44 | 4 | 40 | 1704 | 48,3 | 32,2 | 4,2 | 7,2 | 39,7 | 5,3 | 1071 | 620 |
| Neustrelitz | 45 | 2 | 43 | 1545 | 47,1 | 38,4 | 4,1 | 7,1 | 35,9 | 6,8 | 886 | 402 |
| Pasewalk | 59 | 9 | 50 | 2043 | 54,5 | 29,4 | 6,3 | 6,2 | 38,2 | 5,7 | 1183 | 703 |
| Prenzlau | 54 | 1 | 53 | 1791 | 50,8 | 32,8 | 2,4 | 8,9 | 39,0 | 5,4 | 936 | 486 |
| Röbel | 36 | 4 | 32 | 1110 | 40,9 | 31,2 | 15,5 | 8,2 | 42,6 | 4,1 | 821 | 444 |
| Strasburg | 35 | 10 | 25 | 803 | 35,9 | 45,9 | 4,1 | 8,6 | 35,5 | 5,7 | 418 | 152 |
| Templin | 45 | 2 | 43 | 1423 | 44,1 | 34,6 | 6,7 | 8,9 | 32,3 | 4,4 | 767 | 360 |
| Teterow | 56 | 6 | 50 | 1682 | 46,4 | 35,7 | 4,1 | 9,0 | 29,3 | 5,5 | 1266 | 733 |
| Ueckermünde | [illegible] | 4 | 13 | 434 | 19,4 | 45,6 | 8,3 | 20,0 | 32,[illegible] | 7,4 | 267 | 81 |
| Waren | [illegible] | 1 | 55 | 1537 | 38,6 | 41,9 | 3,0 | 9,0 | [illegible] | 8,6 | 1040 | 550 |

+) einschl. Familienangehörige

Sanitized Copy Approved for Release 2010/06/02 : CIA-RDP80T00246A046000730001-0

Sanitized Copy Approved for Release 2010/06/02 : CIA-RDP80T00246A046000730001-0

Staatliche Zentralverwaltung für Statistik
Bez. Neubrandenburg

## Wichtige Kennziffern der L P G und nach Kreisen

Blatt 16

| Jahr / Kreis | LNF (genosen. und indiv.) | Anteil an der LN des Kreises/Bezirk | Anteil an der LNF-Fläche d. Bez. | davon LN genosenschaftl. | darunter Ackerl. genosenschaftl. | je Mitglied zu bearbeiten: LNF | je Mitglied zu bearbeiten: Ackerland | Zahl d. mitarbeitenden Nichtmitgl. | Arbeitskräfte insgesamt | Arbeitskräfte je 100 ha LNF |
|---|---|---|---|---|---|---|---|---|---|---|
| Bezirk insges. 1953 | 52792 | 7,8 | - | 47347 | 41121 | 6,0 | 5,5 | - | - | - |
| 1955 | 157459 | 23,1 | - | 151965 | 120958 | 9,3 | 7,4 | - | - | - |
| 1956 | 189927 | 27,9 | - | 183397 | 145775 | 9,4 | 7,5 | - | - | - |
| 1957 | 208128 | 30,7 | 100,0 | 201102 | 159589 | 9,4 | 7,5 | 3093 | 24446 | 8,2 |
| 1957 nach Kreisen | | | | | | | | | | |
| Altentreptow | 16602 | 40,9 | 8,0 | 16055 | 13406 | 7,9 | 6,6 | 219 | 2264 | 7,1 |
| Anklam | 16559 | 29,4 | 8,0 | 16036 | 11902 | 7,6 | 5,6 | 232 | 2347 | 6,8 |
| Demmin | 13354 | 21,4 | 6,4 | 12693 | 10337 | 7,6 | 6,2 | 212 | 1879 | 6,8 |
| Malchin | 14331 | 32,6 | 6,9 | 13830 | 10020 | 9,3 | 6,7 | 150 | 1644 | 8,4 |
| Neubrandenb. | 16571 | 32,2 | 8,0 | 15959 | 12422 | 9,4 | 7,3 | 163 | 1867 | 8,3 |
| Neustrelitz | 16138 | 35,2 | 7,8 | 15595 | 12779 | 10,1 | 8,3 | 196 | 1741 | 9,0 |
| Pasewalk | 22158 | 36,7 | 10,6 | 21527 | 17013 | 10,5 | 8,3 | 391 | 2434 | 8,8 |
| Prenzlau | 17038 | 27,5 | 8,2 | 16492 | 14171 | 9,2 | 7,9 | 155 | 1946 | 8,5 |
| Röbel | 12156 | 35,3 | 5,8 | 11759 | 9002 | 10,6 | 8,1 | 178 | 1288 | 9,1 |
| Strasburg | 6745 | 13,4 | 3,2 | 6470 | 5507 | 8,1 | 6,9 | 94 | 897 | 7,2 |
| Templin | 14120 | 33,3 | 6,8 | 13680 | 12030 | 9,6 | 8,3 | 283 | 1706 | 8,0 |
| Teterow | 19839 | 36,2 | 9,5 | 19077 | 14440 | 11,3 | 8,6 | 196 | 1878 | 10,2 |
| Ueckermünde | 4097 | 17,9 | 2,0 | 3911 | 1925 | 9,0 | 4,4 | 72 | 506 | 7,7 |
| Waren | 18420 | 36,0 | 8,8 | 18018 | 14435 | 11,7 | 9,4 | 512 | 2049 | 8,8 |

Staatliche Zentralverwaltung für Statistik
Bez. Neubrandenburg

## Marktproduktion je 100 ha LN bezw. Anbaufläche bei pflanzlichen Produkten 1957

Blatt 17

| Kreis | Lebendvieh insgesamt | davon Rind 1) | davon Schweine | davon Geflügel | Eier | Milch | Getreide | Ölsaaten | Kartoffeln | Rüben 2) |
|---|---|---|---|---|---|---|---|---|---|---|
| M E | dz | dz | dz | dz | 100 St. | dz | dz | dz | dz | dz |
| Bezirk insgesamt | 127,6 | 30,5 | 96,2 | 0,9 | 221 | 524 | 766 | 1128 | 4677 | 25992 |
| Altentreptow | 132,5 | 29,0 | 102,2 | 1,3 | 213 | 513 | 855 | 995 | 4819 | 23876 |
| Anklam | 143,1 | 35,3 | 106,7 | 1,1 | 233 | 645 | 821 | 1037 | 5557 | 28798 |
| Demmin | 134,8 | 30,5 | 103,5 | 0,8 | 280 | 676 | 894 | 972 | 5820 | 26268 |
| Malchin | 135,9 | 37,3 | 97,5 | 1,1 | 237 | 570 | 885 | 1000 | 5393 | 28104 |
| Neubrandenburg | 130,2 | 29,5 | 99,6 | 1,1 | 194 | 472 | 727 | 1029 | 3973 | 23160 |
| Neustrelitz | 111,5 | 22,7 | 87,8 | 1,0 | 196 | 406 | 535 | 1284 | 3306 | 23334 |
| Pasewalk | 118,5 | 30,7 | 87,1 | 0,7 | 204 | 530 | 709 | 1326 | 4194 | 27826 |
| Prenzlau | 133,2 | 33,5 | 98,7 | 1,0 | 244 | 527 | 850 | 1661 | 4510 | 28429 |
| Röbel | 120,8 | 27,0 | 93,0 | 0,8 | 198 | 460 | 690 | 1070 | 4814 | 26001 |
| Strasburg | 130,8 | 28,3 | 101,7 | 0,8 | 210 | 481 | 812 | 1164 | 4417 | 24135 |
| Templin | 113,0 | 26,5 | 85,4 | 1,1 | 202 | 419 | 552 | 1261 | 3922 | 24849 |
| Teterow | 121,9 | 30,9 | 90,1 | 0,9 | 205 | 534 | 894 | 830 | 5455 | 23981 |
| Ueckermünde | 137,8 | 42,4 | 94,5 | 0,9 | 247 | 635 | 607 | 2177 | 4794 | 30619 |
| Waren | 121,6 | 26,7 | 94,1 | 0,8 | 214 | 428 | 671 | 874 | 4506 | 22325 |

1) einschl. Schafe u. Ziegen 2) Rüben in der Kampagne

Sanitized Copy Approved for Release 2010/06/02 : CIA-RDP80T00246A046000730001-0

Sanitized Copy Approved for Release 2010/06/02 : CIA-RDP80T00246A046000730001-0

Statistische Zentralverwaltung für Statistik
Bez. Neubrandenburg

## Viehzählung 3.12. absolut

18

| Jahr / Kreis | Pferde Insges. | Rindvieh Insges. | dar.: Kühe | Schweine Insges. | dar.: Sauen | Schafe Insges. | dar.: Mutterschafe | Ziegen Insges. | Geflügel Insges. | dar.: Lege- u. Junghennen | Bienenvölker |
|---|---|---|---|---|---|---|---|---|---|---|---|
| Bezirk insg. | | | | | | | | | | | |
| 1952 | 77561 | 525834 | 165203 | 875224 | 70784 | 133612 | 61371 | 39775 | 2186703 | 1726453 | 43585 |
| 1955 | 70403 | 515902 | 177133 | 797803 | 62126 | 169709 | 77873 | 29386 | 2302649 | 1790168 | 55637 |
| 1956 | 67658 | 515779 | 180344 | 778390 | 61809 | 186052 | 84245 | 26029 | 2530153 | 1941078 | 61176 |
| 1957 | 65360 | 322639 | 182333 | 751053 | 56732 | 200384 | 88290 | 25315 | 2777265 | 2206859 | 64950 |
| Nach Kreisen 3.12.1957 | | | | | | | | | | | |
| Altentreptow | 3663 | 19826 | 10718 | 49261 | 3811 | 13289 | 5487 | 922 | 170870 | 133799 | 6091 |
| Anklam | 5556 | 31150 | 17908 | 70418 | 5536 | 21505 | 9272 | 1374 | 233285 | 183677 | 6737 |
| Demmin | 6771 | 32607 | 18971 | 79604 | 6046 | 21878 | 9205 | 1283 | 277169 | 224812 | 6626 |
| Malchin | 4351 | 22584 | 12580 | 51793 | 3938 | 12484 | 5590 | 1415 | 189020 | 156936 | 5368 |
| Neubrandenb. | 4920 | 23983 | 13551 | 55647 | 4303 | 14167 | 6513 | 1180 | 208790 | 166243 | 4547 |
| Neustrelitz | 4165 | 18966 | 11242 | 46335 | 3451 | 13870 | 6399 | 2148 | 192958 | 154163 | 3139 |
| Pasewalk | 5487 | 28435 | 15764 | 56348 | 4189 | 15715 | 6834 | 3664 | 244231 | 191939 | 3722 |
| Prenzlau | 6214 | 27977 | 15907 | 66401 | 4515 | 17208 | 7555 | 3125 | 251176 | 191293 | 4170 |
| Röbel | 2989 | 15863 | 8621 | 38607 | 3018 | 8419 | 3624 | 543 | 115782 | 94587 | 2178 |
| Strasburg | 4802 | 22237 | 12582 | 57001 | 4142 | 16172 | 6960 | 1298 | 189449 | 146023 | 6057 |
| Templin | 3983 | 17046 | 9593 | 42623 | 3164 | 13423 | 5881 | 2687 | 168201 | 129157 | 4303 |
| Teterow | 5439 | 26583 | 14582 | 60033 | 4787 | 13527 | 6563 | 1003 | 198617 | 164091 | 5388 |
| Ueckermünde | 2222 | 13314 | 7584 | 24074 | 1864 | 3910 | 1799 | 1432 | 121488 | 94219 | 2147 |
| Waren | 4798 | 22068 | 12730 | 52908 | 3968 | 14817 | 6608 | 1241 | 216229 | 175920 | 4477 |

Statistische Zentralverwaltung für Statistik
Bez. Neubrandenburg

## Viehzählung vom 3.12. je 100 ha

19

| Jahr / Kreis | Pferde | Rindvieh | dar.: Kühe | Schweine | dar.: Sauen | Schafe | dar.: Mutterschafe | Ziegen insgesamt | Geflügel insgesamt | dar.: Lege- u. Junghennen | Bienenvölker |
|---|---|---|---|---|---|---|---|---|---|---|---|
| Bezirk insg. | | | | | | | | | | | |
| 1952 | 11,3 | 47,5 | 24,1 | 127,6 | 10,3 | 19,5 | 8,9 | 5,8 | 318,8 | 251,7 | 6,4 |
| 1955 | 10,4 | 46,4 | 26,0 | 117,3 | 9,1 | 25,0 | 11,4 | 4,3 | 338,5 | 263,4 | 8,2 |
| 1956 | 10,0 | 46,4 | 26,5 | 114,5 | 9,1 | 27,4 | 12,4 | 3,8 | 372,2 | 285,5 | 9,0 |
| 1957 | 9,6 | 47,5 | 26,9 | 110,6 | 8,4 | 29,5 | 13,0 | 3,4 | 409,1 | 325,1 | 9,5 |
| Ziel für 1960 | – | 55,0 | 30,0 | 118,7 | 9,6 | 32,9 | – | – | – | 354,1 | – |
| Altentreptow | 9,0 | 48,9 | 26,6 | 121,4 | 9,4 | 32,8 | 13,5 | 2,3 | 421,2 | 330,0 | 15,0 |
| Anklam | 9,9 | 55,3 | 31,8 | 124,9 | 9,8 | 38,2 | 16,5 | 2,4 | 413,9 | 325,9 | 12,0 |
| Demmin | 10,9 | 52,3 | 30,4 | 127,8 | 9,7 | 35,1 | 14,8 | 2,1 | 444,1 | 360,3 | 10,6 |
| Malchin | 9,9 | 51,3 | 28,6 | 117,7 | 8,9 | 28,4 | 12,7 | 3,2 | 429,4 | 356,6 | 12,2 |
| Neubrandenburg | 9,6 | 46,7 | 26,4 | 108,3 | 8,4 | 27,6 | 12,7 | 2,3 | 406,1 | 323,4 | 8,8 |
| Neustrelitz | 9,1 | 41,3 | 24,5 | 100,9 | 7,5 | 30,2 | 13,9 | 4,2 | 420,2 | 335,8 | 6,8 |
| Pasewalk | 9,1 | 47,1 | 26,1 | 93,3 | 6,9 | 26,0 | 11,3 | 6,1 | 404,5 | 317,9 | 6,2 |
| Prenzlau | 10,0 | 45,2 | 25,7 | 107,3 | 7,3 | 27,8 | 12,2 | 5,1 | 405,9 | 309,2 | 6,7 |
| Röbel | 8,7 | 46,0 | 25,0 | 112,0 | 8,8 | 24,4 | 10,5 | 1,6 | 335,7 | 274,3 | 6,3 |
| Strasburg | 9,5 | 44,2 | 25,0 | 113,2 | 8,2 | 32,1 | 13,8 | 2,6 | 376,1 | 290,0 | 12,0 |
| Templin | 9,4 | 40,2 | 22,6 | 100,6 | 7,5 | 31,7 | 13,9 | 6,3 | 397,1 | 304,9 | 10,2 |
| Teterow | 9,9 | 46,7 | 26,6 | 109,7 | 8,7 | 24,7 | 12,0 | 1,8 | 362,7 | 299,7 | 9,8 |
| Ueckermünde | [illegible] | 58,3 | 33,2 | 105,4 | 8,2 | 17,1 | 7,9 | 6,[illegible] | 32,0 | 412,6 | 19,6 |
| Waren | [illegible] | 43,2 | 24,9 | 103,5 | 7,8 | 29,0 | 12,9 | 2,4 | 422,9 | 344,2 | 8,8 |

Sanitized Copy Approved for Release 2010/06/02 : CIA-RDP80T00246A046000730001-0

Sanitized Copy Approved for Release 2010/06/02 : CIA-RDP80T00246A046000730001-0

Staatliche Zentralverwaltung für Statistik
Bez. Neubrandenburg

## Milcherzeugung 1957

Nr. 2o

| | ø - Bestand in Kühen | Erzeugung von Kuhmilch zu 3,5 % Fettgehalt | | | ø - Bestand an Ziegen | Erzeugung von Ziegenmilch | | Milcherzeugung (Kuh- u. Ziegenmilch) | |
|---|---|---|---|---|---|---|---|---|---|
| | | Insgesamt | je Kuh | je ha LN | | Insgesamt | je Ziege | Insgesamt | dar. Marktproduktion |
| M E | Anzahl | to | kg | kg | Anzahl | to | kg | to | to |
| Betriebe insges. | 181438 | 496861 | 2738 | 732 | 24709 | 13388 | 62o | 51o249 | 355428 |
| dav.: VEG | 6o95 | 18786 | 3o77 | 414 | - | - | - | 18786 | 9176 |
| LPG | 2667o | 59736 | 2236 | 297 | - | - | - | 59736 | v |
| Übr. Betr. | 148675 | 418345 | 2815 | 968 | 24709 | 13388 | 62o | 431733 | . |
| Nach Kreisen | | | | | | | | | |
| Altentreptow | 1o652 | 27146 | 2537 | 669 | 938 | 525 | 74o | 27665 | 2o795 |
| Anklam | 17739 | 48937 | 2744 | 868 | 1497 | 832 | 7o2 | 49769 | 36327 |
| Demmin | 18813 | 58484 | 31o5 | 937 | 1423 | 643 | 494 | 59127 | 422o6 |
| Malchin | 12487 | 3632o | 2914 | 825 | 1467 | 778 | 665 | 37o98 | 25o88 |
| Neubrandenbg. | 13525 | 34395 | 2546 | 669 | 13o8 | 85o | 791 | 35245 | 2427o |
| Neustrelitz | 11214 | 27783 | 248o | 6o5 | 2291 | 881 | 4o6 | 28664 | 18644 |
| Pasewalk | 15687 | 41838 | 2639 | 695 | 38oo | 12o2 | 399 | 43o4o | 31998 |
| Prenzlau | 15792 | 42566 | 27oo | 687 | 324o | 2586 | 823 | 45152 | 32627 |
| Röbel | 8578 | 22453 | 263o | 651 | 633 | 288 | 487 | 22741 | 15857 |
| Strasburg | 12599 | 341o1 | 27o4 | 677 | 1316 | 699 | 578 | 348oo | 242o2 |
| Templin | 958o | 24679 | 2574 | 583 | 28o2 | 1795 | 781 | 26474 | 1775o |
| Teterow | 14516 | 43215 | 2974 | 789 | 1154 | 756 | 773 | 43971 | 2926o |
| Ueckermünde | 7549 | 19973 | 2641 | 875 | 149o | 545 | 45o | 2o518 | 145o6 |
| Waren | 127o6 | 34977 | 2754 | 684 | 135o | 1oo8 | 724 | 35985 | 21898 |

Staatliche Zentralverwaltung für Statistik

## Warenumsatz im Einzelhandel nach Eigentumsformen und Warenhauptgruppen 1957

Nr. 21

| | Nach Eigentumsformen | | | | | Nach Warenhauptgruppen | | | | |
|---|---|---|---|---|---|---|---|---|---|---|
| | Insgesamt | davon: | | | | davon: | | | | |
| | | HO | KG | sonst. genos. Handel | privat. Handel | Nahrungsmittel | Genußmittel | Bedarf | Text. u. Bekleidung | sonst. Industriewaren |
| Bezirk insg. | 1.1o867 | 343 351 | 433 121 | 48 32o | 283 881 | 389 889 | 221 9o8 | 32 73o | 196 414 | 267 732 |
| Altentreptow | 45 o74 | 12 483 | 18 o38 | 1 578 | 12 975 | 15 845 | 9 913 | 1 194 | 7 489 | 1o 633 |
| Anklam | 82 34o | 26 553 | 29 668 | 4 944 | 21 175 | 29 244 | 15 665 | 2 25o | 13 582 | 21 599 |
| Demmin | 1o1 222 | 31 492 | 37 24o | 4 844 | 27 646 | 36 o85 | 19 757 | 3 o15 | 17 171 | 25 194 |
| Malchin | 73 2o6 | 21 232 | 3o 6o2 | 3 o1o | 18 362 | 25 638 | 14 763 | 2 254 | 14 218 | 16 333 |
| Neubrandenbg. | 113 697 | 35 4o4 | 47 oo4 | 4 172 | 27 117 | 41 259 | 23 947 | 3 578 | 19 894 | 25 o19 |
| Neustrelitz | 122 175 | 4o 615 | 45 992 | 5 611 | 29 957 | 42 947 | 23 429 | 3 498 | 22 8o8 | 29 493 |
| Pasewalk | 86 248 | 28 88o | 34 449 | 4 172 | 18 747 | 3o 535 | 17 326 | 2 555 | 15 459 | 2o 373 |
| Prenzlau | 91 776 | 25 743 | 37 519 | 4 597 | 23 917 | 29 o81 | 18 289 | 2 757 | 16 533 | 25 116 |
| Röbel | 27 847 | 8 235 | 11 78o | 961 | 6 871 | 1o 172 | 6 3o9 | 753 | 4 43o | 5 983 |
| Strasburg | 46 851 | 12 246 | 19 245 | 1 731 | 13 629 | 15 286 | 11 o35 | 1 677 | 8 372 | 1o 481 |
| Templin | 6o 859 | 19 68o | 23 63o | 2 737 | 14 812 | 22 298 | 12 974 | 1 677 | 1o o73 | 13 837 |
| Teterow | 65 536 | 19 646 | 27 523 | 2 185 | 16 182 | 22 151 | 13 o3o | 2 oo7 | 12 525 | 15 823 |
| Ueckermünde | 95 281 | 29 174 | 35 974 | 4 311 | 25 822 | 35 242 | 16 452 | 2 6o2 | 15 91o | 25 o75 |
| Waren | 96 561 | 31 968 | 34 457 | 3 467 | 26 669 | 34 1o6 | 18 819 | 2 913 | 17 95o | 22 773 |

Sanitized Copy Approved for Release 2010/06/02 : CIA-RDP80T00246A046000730001-0

Sanitized Copy Approved for Release 2010/06/02 : CIA-RDP80T00246A046000730001-0

Staatliche Zentralverwaltung für Statistik

**Pro - Kopf - Umsatz nach Eigentumsformen und Warenhauptgruppen**

Tabelle 22

| | Pro Kopf Umsatz nach Eigentumsformen | | | | | Pro Kopf Umsatz nach Warenhauptgruppen | | | | |
|---|---|---|---|---|---|---|---|---|---|---|
| | Insgesamt | davon: | | | | davon: | | | | |
| | | H O | K G | sonst. genos. Handel | Privater Handel | Nahrungsmittel | Genußmittel | Schuhe | Text. u. Bekleidung | Sonst. Industriewaren |
| Bezirk insg. | 1 649 | 511 | 644 | 72 | 422 | 580 | 330 | 49 | 292 | 398 |
| Altentreptow | 1 463 | 405 | 586 | 51 | 421 | 514 | 322 | 39 | 243 | 345 |
| Anklam | 1 554 | 501 | 560 | 93 | 400 | 552 | 296 | 42 | 256 | 408 |
| Demmin | 1 643 | 511 | 805 | 78 | 449 | 536 | 321 | 48 | 279 | 409 |
| Malchin | 1 630 | 473 | 682 | 66 | 409 | 571 | 329 | 50 | 317 | 363 |
| Neubrandenburg | 1 731 | 539 | 715 | 64 | 413 | 628 | 364 | 54 | 303 | 382 |
| Neustrelitz | 1 894 | 630 | 713 | 87 | 464 | 666 | 363 | 54 | 354 | 457 |
| Pasewalk | 1 630 | 546 | 851 | 79 | 354 | 577 | 328 | 48 | 292 | 385 |
| Prenzlau | 1 772 | 497 | 724 | 89 | 462 | 561 | 353 | 35 | 319 | 484 |
| Röbel | 1 399 | 414 | 592 | 48 | 345 | 511 | 327 | 38 | 223 | 300 |
| Strasburg | 1 415 | 370 | 581 | 52 | 412 | 462 | 353 | 51 | 253 | 316 |
| Templin | 1 556 | 503 | 604 | 70 | 379 | 570 | 332 | 43 | 258 | 353 |
| Teterow | 1 521 | 456 | 639 | 51 | 375 | 514 | 302 | 47 | 291 | 367 |
| Ueckermünde | 1 692 | 518 | 639 | 76 | 459 | 626 | 292 | 46 | 283 | 445 |
| Waren | 1 734 | 574 | 619 | 62 | 479 | 612 | 338 | 52 | 323 | 409 |

Staatliche Zentralverwaltung für Statistik

**Anzahl der Verkaufsstellen nach Eigentumsformen und Branchen 1957**

Tabelle 23

| | Verkaufsstellen nach Eigentumsformen | | | | | Verkaufsstellen nach Branchen | | | | |
|---|---|---|---|---|---|---|---|---|---|---|
| | Insgesamt | davon | | | | davon | | | | |
| | | H O | K G | sonst. genoss. Handel | Privater Handel | Nahrungsmittel | Gaststätten | Schuhe | Text. u. Bekleidung | Sonst. Industriewaren |
| Bezirk insg. | 7 485 | 973 | 1 601 | 500 | 4 411 | 2 103 | 1 046 | 215 | 439 | 3 682 |
| Altentreptow | 329 | 37 | 72 | 18 | 202 | 77 | 44 | 8 | 13 | 187 |
| Anklam | 510 | 68 | 138 | 39 | 265 | 134 | 67 | 14 | 34 | 261 |
| Demmin | 711 | 88 | 134 | 67 | 422 | 212 | 117 | 16 | 22 | 344 |
| Malchin | 467 | 72 | 86 | 41 | 268 | 127 | 67 | 13 | 48 | 212 |
| Neubrandenburg | 915 | 89 | 153 | 38 | 635 | 190 | 80 | 65 | 124 | 456 |
| Neustrelitz | 738 | 95 | 165 | 57 | 421 | 180 | 123 | 17 | 32 | 386 |
| Pasewalk | 574 | 83 | 135 | 39 | 317 | 186 | 88 | 12 | 27 | 261 |
| Prenzlau | 572 | 72 | 126 | 35 | 339 | 159 | 94 | 14 | 20 | 285 |
| Röbel | 213 | 24 | 46 | 19 | 124 | 53 | 39 | 4 | 7 | 110 |
| Strasburg | 321 | 43 | 94 | 27 | 157 | 104 | 41 | 10 | 10 | 156 |
| Templin | 446 | 54 | 111 | 38 | 243 | 125 | 86 | 6 | 15 | 214 |
| Teterow | 446 | 54 | 84 | 25 | 283 | 137 | 44 | 6 | 21 | 238 |
| Ueckermünde | 629 | 95 | 129 | 25 | 380 | 224 | 73 | 12 | 32 | 288 |
| Waren | [illegible] | 99 | 128 | 32 | 355 | 195 | 83 | 18 | 34 | 284 |

Sanitized Copy Approved for Release 2010/06/02 : CIA-RDP80T00246A046000730001-0

Sanitized Copy Approved for Release 2010/06/02 : CIA-RDP80T00246A046000730001-0

Statistische Zentralverwaltung für Statistik

Warenumsatz im Einzelhandel der Kommissionshändler 1957

Blatt 24

| | Anzahl der Betriebe mit Kommissionshandel | Warenumsatz in TDM | | Veränderung in % z.Vorjahr | | Anteil des Kommissionshandels an dem privaten Einzelhandel in % |
|---|---|---|---|---|---|---|
| | | Privater Einzelhandel | darunter: Kommissionshandel | Privater Einzelhandel | darunter: Kommissionshandel | |
| Bezirk insges. | 66 | 283 881 | 11 294 | 106,9 | 135,9 | 4,0 |
| Altentreptow | 3 | 12 975 | 506 | 103,9 | 133,5 | 3,9 |
| Anklam | 4 | 21 175 | 666 | 108,9 | 111,7 | 3,1 |
| Demmin | 8 | 27 646 | 1 955 | 114,2 | 180,7 | 7,1 |
| Malchin | 9 | 18 362 | 1 355 | 105,0 | 124,9 | 7,4 |
| Neubrandenburg | 5 | 27 117 | 1 412 | 103,9 | 144,5 | 5,2 |
| Neustrelitz | 13 | 29 957 | 1 655 | 107,5 | 127,9 | 5,5 |
| Pasewalk | 1 | 18 747 | 106 | 109,4 | 123,3 | 0,6 |
| Prenzlau | 2 | 23 917 | 337 | 105,4 | 91,1 | 1,4 |
| Röbel | 3 | 6 871 | 196 | 105,5 | 116,7 | 2,9 |
| Strasburg | 1 | 13 629 | 836 | 107,7 | 137,5 | 6,1 |
| Templin | 3 | 14 812 | 342 | 103,8 | 114,8 | 2,3 |
| Teterow | 6 | 16 182 | 1 026 | 108,8 | 136,8 | 6,3 |
| Ückermünde | 5 | 25 822 | 516 | 101,6 | 130,6 | 2,0 |
| Waren | 3 | 26 669 | 386 | 108,7 | 173,2 | 1,4 |

Blatt 25

- Bevölkerung -

| | Bevölkerung per 31.12.1957 | | | Anteil der Kreise | | | Anteil der Geschlechter | | |
|---|---|---|---|---|---|---|---|---|---|
| | Insgesamt | davon: männlich | davon: weiblich | Insgesamt | davon: männlich | davon: weiblich | Insgesamt | davon: männlich | davon: weiblich |
| Bezirk insgesamt | 668 539 | 307 250 | 361 289 | 100,0 | 100,0 | 100,0 | 100,0 | 46,0 | 54,0 |
| Altentreptow | 30 375 | 13 545 | 16 830 | 4,5 | 4,4 | 4,7 | 100,0 | 44,6 | 55,4 |
| Anklam | 52 588 | 23 974 | 28 614 | 7,9 | 7,8 | 7,9 | 100,0 | 45,6 | 54,4 |
| Demmin | 61 150 | 27 107 | 34 043 | 9,1 | 8,8 | 9,3 | 100,0 | 44,3 | 55,7 |
| Malchin | 44 546 | 20 692 | 23 854 | 6,7 | 6,7 | 6,6 | 100,0 | 46,5 | 53,5 |
| Neubrandenburg | 66 266 | 31 647 | 34 619 | 9,8 | 10,3 | 9,6 | 100,0 | 47,8 | 52.2 |
| Neustrelitz | 64 030 | 29 152 | 34 878 | 9,6 | 9,5 | 9,7 | 100,0 | 45,5 | 54,5 |
| Pasewalk | 52 725 | 24 306 | 28 419 | 7,9 | 7,9 | 7,9 | 100,0 | 46,1 | 53,9 |
| Prenzlau | 51 326 | 23 847 | 27 479 | 7,7 | 7,8 | 7,6 | 100,0 | 46,5 | 53,5 |
| Röbel | 19 827 | 9 191 | 10 635 | 3,0 | 3,0 | 2,9 | 100,0 | 46,4 | 53,6 |
| Strasburg | 32 787 | 15 140 | 17 647 | 4,9 | 4,9 | 4,9 | 100,0 | 46,2 | 53,8 |
| Templin | 38 910 | 17984 | 20926 | 5,8 | 5,9 | 5,8 | 100,0 | 46,2 | 53,8 |
| Teterow | 42 481 | 19 470 | 23 011 | 6,4 | 6,3 | 6,4 | 100,0 | 45,8 | 54,2 |
| Ückermünde | 56 152 | 26 201 | 29 951 | 8,4 | 8,5 | 8,3 | 100,0 | 46,7 | 53,3 |
| Waren | 55 376 | 24 994 | 30 382 | 8,3 | 8,2 | 8,4 | 100,0 | 45,1 | 54,9 |

Sanitized Copy Approved for Release 2010/06/02 : CIA-RDP80T00246A046000730001-0

Sanitized Copy Approved for Release 2010/06/02 : CIA-RDP80T00246A046000730001-0

Blatt 26

## - Bevölkerung -

| | im arbeitsfähigen Alter | | | im nichtarbeitsfähigen Alter | | | | | |
|---|---|---|---|---|---|---|---|---|---|
| | | | | unter 15 Jahren | | | im Rentenalter | | |
| | Insgesamt | davon: Männer von 15 bis unter 65 Jahre | davon: Frauen von 15 bis unt. 6o Jahre | Insgesamt | davon: männlich | davon: weiblich | Insgesamt | davon: Männer von 65 u. darüber | davon: Frauen von 6o u. älter |
| Bezirk insgesamt | 4o8 451 | 191 274 | 217 177 | 161 523 | 82 9o2 | 78 621 | 98 565 | 33 o74 | 65 491 |
| Altentreptow | 18 17o | 8 167 | 1o oo3 | 7 488 | 3 835 | 3 653 | 4 717 | 1 543 | 3 174 |
| Anklam | 31 862 | 14 692 | 17 17o | 12 611 | 6 472 | 6 139 | 8 115 | 2 81o | 5 3o5 |
| Demmin | 36 741 | 16 31o | 2o 431 | 15 o95 | 7 772 | 7 323 | 9 314 | 3 o25 | 6 289 |
| Malchin | 27 171 | 12 837 | 14 334 | 1o 798 | 5 633 | 5 165 | 6 577 | 2 222 | 4 355 |
| Neubrandenburg | 42 269 | 2o 829 | 21 44o | 15 417 | 7 935 | 7 482 | 8 58o | 2 883 | 5 697 |
| Neustrelitz | 39 297 | 18 4o3 | 2o 894 | 15 1o7 | 7 693 | 7 414 | 9 626 | 3 o56 | 6 57o |
| Pasewalk | 32 129 | 15 1o2 | 17 o27 | 12 622 | 6 483 | 6 139 | 7 974 | 2 721 | 5 253 |
| Prenzlau | 31 235 | 14 74o | 16 495 | 12 828 | 6 616 | 6 212 | 7 263 | 2 491 | 4 772 |
| Röbel | 11 92o | 5 645 | 6 275 | 5 o72 | 2 588 | 2 484 | 2 835 | 958 | 1 877 |
| Strasburg | 19 637 | 9 213 | 1o 424 | 8 175 | 4 2o3 | 3 972 | 4 975 | 1 724 | 3 251 |
| Templin | 23 876 | 11 29o | 12 586 | 8 883 | 4 6o7 | 4 276 | 6 151 | 2 o87 | 4 o64 |
| Teterow | 25 825 | 12 o67 | 13 758 | 1o 171 | 5 185 | 4 986 | 6 485 | 2 218 | 4 267 |
| Ückermünde | 34 341 | 16 344 | 17 997 | 13 962 | 7 172 | 6 79o | 7 849 | 2 685 | 5 164 |
| Waren | 33 978 | 15 635 | 18 343 | 13 294 | 6 7o8 | 6 586 | 8 1o4 | 2 651 | 5 453 |

Staatliche Zentralverwaltung für Statistik

Blatt 27

## Bevölkerung und Gemeinden

| | Fläche in qkm | Bevölkerungsdichte je qkm | Zahl der Gemeinden | | | | | | |
|---|---|---|---|---|---|---|---|---|---|
| | | | Insgesamt | davon bis 2ooo Einwohner | | davon über 2ooo Einwohner | | darunt. Städte | |
| | | | | Zahl | Einwohner | Zahl | Einwohner | Zahl | Einwohner |
| Bezirk insges. | 1o 951 | 61 | 672 | 633 | 344 629 | 39 | 323 91o | 32 | 3oo 981 |
| Altentreptow | 5oo | 61 | 34 | 33 | 23 192 | 1 | 7 183 | 1 | 7 183 |
| Anklam | 76o | 69 | 5o | 48 | 3o 183 | 2 | 22 4o3 | 1 | 19 452 |
| Demmin | 796 | 77 | 33 | 3o | 34 o31 | 3 | 27 o99 | 3 | 27 o99 |
| Malchin | 636 | 7o | 27 | 22 | 17 o26 | 5 | 27 52o | 4 | 25 94o |
| Neubrandenburg | 72o | 92 | 56 | 53 | 23 768 | 3 | 42 498 | 3 | 42 498 |
| Neustrelitz | 1 243 | 31 | 67 | 63 | 25 748 | 4 | 38 282 | 4 | 38 282 |
| Pasewalk | 77o | 68 | 32 | 47 | 29 441 | 3 | 23 284 | 3 | 16 851 |
| Prenzlau | 788 | 63 | 39 | 37 | 29 327 | 2 | 21799 | 1 | 19676 |
| Röbel | 499 | 4o | 42 | 41 | 14 617 | 1 | 3 21o | 1 | 3 21o |
| Strasburg | 623 | 32 | 3o | 48 | 21 889 | 2 | 1o 898 | 2 | 1o 898 |
| Templin | 1 oo2 | 39 | 33 | 33 | 23 713 | 2 | 13 197 | 2 | 13 197 |
| Teterow | 713 | 39 | 41 | 39 | 26 267 | 2 | 16 214 | 2 | 16 214 |
| Ückermünde | 339 | 67 | 27 | 23 | 2o 583 | 4 | [illegible] | 2 | 23 727 |
| Waren | 36 | 32 | 39 | 36 | 24 622 | 3 | [illegible] | 3 | 3o 764 |

Sanitized Copy Approved for Release 2010/06/02 : CIA-RDP80T00246A046000730001-0

Sanitized Copy Approved for Release 2010/06/02 : CIA-RDP80T00246A046000730001-0

Blatt 28

## - Volksbildung -

| | Grund- u. Mittelsch. | | | Oberschulen | | | Sonderschulen | | | Horte | | |
|---|---|---|---|---|---|---|---|---|---|---|---|---|
| | Anzahl | Schüler | Hauptamtl. Lehrer | Anzahl | Schüler | Hauptamtl. Lehrer | Anzahl | Schüler | Hauptamtl. Lehrer | Anzahl | Schüler | Hauptamtl. Erzieher |
| Bezirk insges. | 805 | 67 958 | 3 146 | 14 | 3 093 | 214 | 29 | 1 826 | 126 | 55 | 2 161 | 117 |
| Altentreptow | 45 | 3 282 | 150 | – | – | – | 1 | 22 | 2 | 1 | 25 | 3 |
| Anklam | 64 | 5 246 | 260 | 2 | 249 | 27 | 2 | 160 | 8 | 6 | 218 | 9 |
| Demmin | 75 | 6 303 | 302 | 2 | 374 | 30 | 3 | 148 | 12 | 3 | 102 | 7 |
| Malchin | 54 | 4 679 | 223 | 1 | 242 | 14 | 3 | 100 | 8 | 4 | 138 | 7 |
| Neubrandenburg | 66 | 6 438 | 277 | 1 | 363 | 23 | 3 | 265 | 21 | 5 | 338 | 18 |
| Neustrelitz | 65 | 6 301 | 308 | 1 | 319 | 18 | 2 | 202 | 14 | 9 | 314 | 18 |
| Pasewalk | 67 | 5 025 | 223 | 1 | 269 | 19 | 1 | 55 | 3 | 2 | 115 | 7 |
| Pasewalk | 63 | 5 292 | 248 | 1 | 220 | 19 | 2 | 140 | 9 | 4 | 185 | 9 |
| Prenzlau | 37 | 2 260 | 111 | – | – | – | 1 | 19 | 2 | 1 | 80 | 4 |
| Röbel | 44 | 3 512 | 161 | – | – | – | 2 | 44 | 3 | 2 | 46 | 4 |
| Strasburg | 57 | 3 706 | 188 | 1 | 195 | 12 | 1 | 243 | 13 | 4 | 90 | 5 |
| Templin | 59 | 4 698 | 213 | 1 | 197 | 13 | 2 | 76 | 5 | 2 | 68 | 3 |
| Teterow | 36 | 4 917 | 215 | 1 | 230 | 15 | 2 | 112 | 7 | 5 | 175 | 7 |
| Ueckermünde | 73 | 5 899 | 267 | 2 | 335 | 24 | 4 | 245 | 19 | 5 | 267 | 16 |

Blatt 29

## Volksbildung und Vorschulerziehung

| | Kindergärten | | | Kinderkrippen | | Berufsschulen | | Betriebslehrlingswohnheime | | |
|---|---|---|---|---|---|---|---|---|---|---|
| | Anzahl | Plätze | Erzieher | Anzahl | Plätze | Schüler | Hauptamtl. Lehrer | Anzahl | Hauptamtl. Erzieher | Heimleiter |
| Bezirk insges. | 345 | 9 575 | 762 | 35 | 1 117 | 18 976 | 567 | 66 | 80 | 17 |
| Altentreptow | 27 | 632 | 57 | 1 | 25 | 845 | 29 | 1 | – | 1 |
| Anklam | 33 | 817 | 58 | 1 | 12 | 1 442 | 33 | 6 | 8 | – |
| Demmin | 21 | 649 | 61 | 6 | 162 | 2 044 | 67 | 6 | 8 | – |
| Malchin | 28 | 768 | 71 | 4 | 73 | 1 480 | 43 | 5 | 13 | – |
| Neubrandenburg | 17 | 632 | 33 | 3 | 172 | 1 933 | 33 | 3 | 10 | 1 |
| Neustrelitz x) | 34 | 877 | 68 | 4 | 133 | 1 952 | 58 | 10 | 7 | 7 |
| Pasewalk | 22 | 643 | 52 | 4 | 130 | 1 409 | 50 | 3 | 2 | 1 |
| Prenzlau | 30 | 841 | 62 | 1 | 31 | 1 317 | 31 | 3 | 3 | – |
| Röbel | 22 | 468 | 33 | 2 | 56 | 370 | 14 | 4 | 2 | 1 |
| Strasburg | 23 | 580 | 42 | 1 | 28 | 845 | 26 | 2 | 3 | 1 |
| Templin | 13 | 395 | 31 | 2 | 36 | 1 025 | 38 | 6 | 1 | 1 |
| Teterow | 16 | 452 | 33 | – | – | 1 117 | 34 | 8 | 5 | 4 |
| Ueckermünde | 29 | 943 | 77 | 2 | 69 | 1 282 | 30 | 3 | 3 | – |
| Waren | | 876 | 62 | 4 | 170 | 1 893 | 59 | 6 | 13 | – |

x) einschl. Kreis[illegible] aller Einrichtungen

Sanitized Copy Approved for Release 2010/06/02 : CIA-RDP80T00246A046000730001-0

Sanitized Copy Approved for Release 2010/06/02 : CIA-RDP80T00246A046000730001-0

Staatliche Zentralverwaltung für Statistik

## - Gesundheitswesen -

30

| | Feierabendheime | | Pflegeheime | | Anzahl der | | | | | |
|---|---|---|---|---|---|---|---|---|---|---|
| | Anzahl | Plätze | Anzahl | Plätze | Stationäre Einrichtungen | Öffentliche Polikliniken | Landambulatorien | Gemeindekrankenschwesternstation. | Unfallhilfestellen | Unfallmeldestellen |
| Bezirk insg. | 38 | 2 71o | 1o | 778 | 29 | 9 | 26 | 297 | 19o | 1 o55 |
| Altentreptow | 1 | 7o | 1 | 15o | 1 | - | 1 | 15 | 14 | 66 |
| Anklam | 5 | 298 | - | - | 2 | 1 | 1 | 17 | 19 | 57 |
| Demmin | 5 | 328 | 1 | 54 | 1 | 1 | 3 | 26 | 11 | 95 |
| Malchin | 2 | 224 | - | - | 3 | 1 | 2 | 18 | 1o | 85 |
| Neubrandenbg. | 3 | 17o | - | - | 1 | 1 | 1 | 19 | 19 | 76 |
| Neustrelitz | 5 | 287 | 1 | 35 | 2 | 1 | 2 | 32 | 29 | 157 |
| Pasewalk | 1 | 36 | - | - | 2 | - | 2 | 3o | 6 | 57 |
| Prenzlau | 3 | 31o | 1 | 135 | 1 | 1 | 3 | 26 | 9 | 53 |
| Röbel | 2 | 2o2 | - | - | 1 | - | 1 | 1o | 14 | 48 |
| Strasburg | 3 | 167 | 1 | 25 | 1 | - | 2 | 16 | 9 | 59 |
| Templin | 1 | 2o5 | - | - | 2 | 1 | 3 | 24 | 14 | 91 |
| Teterow | 1 | 12o | 1 | 125 | 4 | - | 1 | 22 | 9 | 89 |
| Ueckermünde | 2 | 81 | 1 | 1o1 | 4 | 1 | 2 | 21 | 9 | 25 |
| Waren | 4 | 2o5 | 3 | 154 | 4 | 1 | 2 | 21 | 18 | 95 |

Sanitized Copy Approved for Release 2010/06/02 : CIA-RDP80T00246A046000730001-0